

## ОПИСАНИЕ МЕСТОПОЛОЖЕНИЯ ГРАНИЦ

**Публичный сервитут в целях складирования строительных и иных материалов, возведения некапитальных строений, сооружений (включая ограждения, бытовки, навесы) и (или) размещения строительной техники, которые необходимы для обеспечения строительства инженерного сооружения местного значения: "Распределительный газопровод в с.Болхуны Ахтубинского района Астраханской области"**

(наименование объекта, местоположение границ которого описано (далее - объект))

### Раздел 1

Сведения об объекте		
№ п/п	Характеристики объекта	Описание характеристик
1	2	3
1	Местоположение объекта	Астраханская область, м.р-н Ахтубинский, с.п. село Болхуны, с Болхуны
2	Площадь объекта ± величина погрешности определения площади ( $P \pm \Delta P$ )	145 124 м <sup>2</sup> ± 133 м <sup>2</sup>
3	Иные характеристики объекта	Содержание ограничений использования объектов недвижимости в пределах зоны или территории: Публичный сервитут в целях складирования строительных и иных материалов, возведения некапитальных строений, сооружений (включая ограждения, бытовки, навесы) и (или) размещения строительной техники, которые необходимы для обеспечения строительства инженерного сооружения местного значения: "Распределительный газопровод в с.Болхуны Ахтубинского района Астраханской области" в соответствии с п.2 ст. 39.37 Земельного кодекса РФ, на срок 3 (три) года. Правообладатель публичного сервитута Общество с ограниченной ответственностью «Газпром Газификация», ИНН 7813655197, ОГРН 1217800107744, адрес: 194044, Санкт Петербург, вн. тер. г. Муниципальный округ Сампсониевское, пр-кт. Большой Сампсониевский, д. 60, литера А, электронная почта: info@eoggazprom.ru, телефон: +7 (812) 613-33-00

**Раздел 2**

**Сведения о местоположении границ объекта**

1. Система координат МСК-30, зона 1					
2. Сведения о характерных точках границ объекта					
Обозначение характерных точек границ	Координаты, м		Метод определения координат характерной точки	Средняя квадратическая погрешность положения характерной точки (Mt), м	Описание обозначения точки на местности (при наличии)
	X	Y			
1	2	3	4	5	6
Зона 1(1)					
1	603 064,57	1 327 196,95	Аналитический метод	0,10	—
2	603 072,12	1 327 200,08		0,10	
3	603 072,13	1 327 200,06		0,10	
4	603 072,16	1 327 200,02		0,10	
5	603 072,20	1 327 200,00		0,10	
6	603 072,25	1 327 199,99		0,10	
7	603 072,30	1 327 200,00		0,10	
8	603 074,43	1 327 200,85		0,10	
9	603 074,41	1 327 201,03		0,10	
10	603 094,28	1 327 209,30		0,10	
11	603 095,78	1 327 205,68		0,10	
12	603 109,59	1 327 211,42		0,10	
13	603 211,35	1 327 248,11		0,10	
14	603 299,67	1 327 280,64		0,10	
15	603 302,59	1 327 290,76		0,10	
16	603 345,82	1 327 317,65		0,10	
17	603 347,94	1 327 314,25		0,10	
18	603 306,00	1 327 288,18		0,10	
19	603 302,95	1 327 277,59		0,10	
20	603 212,72	1 327 244,35		0,10	
21	603 111,04	1 327 207,69		0,10	
22	603 093,04	1 327 201,86		0,10	
23	603 092,12	1 327 204,07		0,10	
24	603 065,97	1 327 193,20		0,10	
25	603 061,10	1 327 191,58		0,10	
26	603 062,44	1 327 187,78		0,10	
27	603 112,63	1 327 205,47		0,10	
28	603 142,48	1 327 215,68		0,10	
29	603 263,06	1 327 256,55		0,10	
30	603 282,26	1 327 263,12		0,10	
31	603 285,31	1 327 267,71		0,10	
32	603 316,91	1 327 277,55		0,10	
33	603 340,04	1 327 277,81		0,10	
34	603 340,72	1 327 275,96		0,10	
35	603 340,75	1 327 273,84		0,10	
36	603 317,54	1 327 273,56		0,10	
37	603 287,86	1 327 264,31		0,10	
38	603 284,84	1 327 259,77		0,10	
39	603 264,35	1 327 252,77		0,10	
40	603 223,83	1 327 239,04		0,10	
41	603 222,60	1 327 239,74		0,10	
42	603 222,40	1 327 239,80		0,10	
43	603 222,36	1 327 239,71		0,10	
44	603 222,52	1 327 239,58		0,10	
45	603 223,55	1 327 238,94		0,10	
46	603 143,77	1 327 211,89		0,10	

**Раздел 2**

**Сведения о местоположении границ объекта**

1	2	3	4	5	6
47	603 113,94	1 327 201,69	Аналитический метод	0,10	—
48	603 064,87	1 327 184,39		0,10	
49	603 064,86	1 327 184,41		0,10	
50	603 064,66	1 327 184,38		0,10	
51	603 064,67	1 327 184,32		0,10	
52	603 060,00	1 327 182,68		0,10	
53	603 055,98	1 327 194,09		0,10	
1	603 064,57	1 327 196,95		0,10	
Зона 1(2)					
54	603 037,32	1 327 808,43	Аналитический метод	0,10	—
55	603 040,94	1 327 804,58		0,10	
56	603 045,83	1 327 809,22		0,10	
57	603 043,11	1 327 811,70		0,10	
58	603 047,98	1 327 816,73		0,10	
59	603 048,87	1 327 815,85		0,10	
60	603 075,22	1 327 840,60		0,10	
61	603 079,78	1 327 845,23		0,10	
62	603 078,21	1 327 846,88		0,10	
63	603 073,51	1 327 842,42		0,10	
64	603 041,45	1 327 812,30		0,10	
65	603 044,72	1 327 808,82		0,10	
66	603 041,81	1 327 806,08		0,10	
67	603 038,53	1 327 809,56		0,10	
54	603 037,32	1 327 808,43		0,10	
Зона 1(3)					
68	602 991,19	1 327 262,14	Аналитический метод	0,10	—
69	602 992,05	1 327 259,79		0,10	
70	603 011,70	1 327 267,03		0,10	
71	603 023,95	1 327 272,72		0,10	
72	603 055,18	1 327 282,92		0,10	
73	603 074,04	1 327 290,24		0,10	
74	603 140,89	1 327 315,85		0,10	
75	603 143,89	1 327 308,03		0,10	
76	603 165,90	1 327 316,47		0,10	
77	603 165,93	1 327 316,55		0,10	
78	603 166,13	1 327 316,62		0,10	
79	603 166,17	1 327 316,56		0,10	
80	603 173,03	1 327 318,51		0,10	
81	603 182,71	1 327 322,31		0,10	
82	603 184,10	1 327 321,95		0,10	
83	603 236,15	1 327 343,60		0,10	
84	603 240,83	1 327 345,44		0,10	
85	603 251,57	1 327 349,52		0,10	
86	603 257,29	1 327 351,42		0,10	
87	603 258,03	1 327 349,99		0,10	
88	603 266,56	1 327 352,60		0,10	
89	603 265,84	1 327 355,05		0,10	
90	603 255,99	1 327 352,11		0,10	
91	603 251,05	1 327 352,01		0,10	
92	603 173,24	1 327 320,14		0,10	
93	603 145,93	1 327 309,68		0,10	
94	603 142,33	1 327 319,08		0,10	
95	603 073,14	1 327 292,57		0,10	
96	603 054,34	1 327 285,27		0,10	
97	603 023,03	1 327 275,05	0,10		

**Раздел 2**

Сведения о местоположении границ объекта					
1	2	3	4	5	6
98	603 010,74	1 327 269,34	Аналитический метод	0,10	—
68	602 991,19	1 327 262,14		0,10	
Зона 1(4)					
99	603 107,87	1 327 419,86	Аналитический метод	0,10	—
100	603 107,77	1 327 418,31		0,10	
101	603 107,70	1 327 418,12		0,10	
102	603 107,61	1 327 418,13		0,10	
103	603 107,59	1 327 418,33		0,10	
104	603 107,68	1 327 419,78		0,10	
105	603 100,63	1 327 416,82		0,10	
106	603 101,60	1 327 414,52		0,10	
107	603 108,01	1 327 417,30		0,10	
108	603 108,86	1 327 416,94		0,10	
109	603 112,78	1 327 410,20		0,10	
110	603 113,74	1 327 410,26		0,10	
111	603 114,09	1 327 409,39		0,10	
112	603 113,58	1 327 408,80		0,10	
113	603 126,67	1 327 386,22		0,10	
114	603 125,69	1 327 385,40		0,10	
115	603 128,58	1 327 380,29		0,10	
116	603 131,61	1 327 381,86		0,10	
117	603 141,08	1 327 364,77		0,10	
118	603 141,72	1 327 365,13		0,10	
119	603 111,98	1 327 417,85	0,10		
120	603 111,49	1 327 421,38	0,10		
99	603 107,87	1 327 419,86	0,10		
Зона 1(5)					
121	602 352,81	1 328 415,68	Аналитический метод	0,10	—
261	602 355,99	1 328 418,11		0,10	
260	602 395,05	1 328 366,91		0,10	
259	602 397,45	1 328 375,94		0,10	
258	602 423,06	1 328 401,11		0,10	
257	602 456,81	1 328 426,36		0,10	
256	602 467,64	1 328 434,63		0,10	
255	602 518,53	1 328 474,52		0,10	
254	602 543,59	1 328 492,52		0,10	
253	602 554,16	1 328 499,97		0,10	
252	602 554,16	1 328 509,52		0,10	
251	602 556,41	1 328 511,37		0,10	
250	602 557,57	1 328 512,83		0,10	
249	602 575,99	1 328 527,43		0,10	
248	602 576,50	1 328 526,78		0,10	
247	602 558,16	1 328 512,50		0,10	
246	602 558,16	1 328 497,89		0,10	
245	602 545,91	1 328 489,26		0,10	
244	602 520,93	1 328 471,32		0,10	
243	602 470,09	1 328 431,47		0,10	
242	602 459,22	1 328 423,16		0,10	
241	602 425,67	1 328 398,07		0,10	
240	602 401,04	1 328 373,85		0,10	
239	602 398,82	1 328 365,52		0,10	
238	602 400,77	1 328 355,64		0,10	
237	602 408,35	1 328 345,50		0,10	
236	602 449,10	1 328 296,53	0,10		
235	602 452,70	1 328 299,53	0,10		



## Раздел 2

## Сведения о местоположении границ объекта

1	2	3	4	5	6
234	602 462,27	1 328 288,03	Аналитический метод	0,10	—
233	602 472,58	1 328 274,76		0,10	
232	602 469,42	1 328 272,31		0,10	
231	602 459,15	1 328 285,53		0,10	
230	602 453,40	1 328 292,53		0,10	
229	602 445,76	1 328 286,50		0,10	
228	602 456,65	1 328 274,41		0,10	
227	602 462,26	1 328 274,76		0,10	
226	602 527,39	1 328 196,31		0,10	
225	602 566,36	1 328 147,70		0,10	
224	602 569,08	1 328 141,98		0,10	
223	602 582,78	1 328 125,23		0,10	
222	602 601,78	1 328 101,00		0,10	
221	602 632,62	1 328 063,05		0,10	
220	602 632,68	1 328 059,55		0,10	
219	602 651,84	1 328 035,34		0,10	
218	602 675,25	1 328 006,29		0,10	
217	602 678,76	1 328 005,43		0,10	
216	602 694,66	1 327 985,24		0,10	
215	602 695,55	1 327 980,92		0,10	
214	602 710,90	1 327 962,37		0,10	
213	602 713,47	1 327 959,15		0,10	
212	602 715,96	1 327 955,86		0,10	
211	602 718,37	1 327 952,51		0,10	
210	602 720,70	1 327 949,10		0,10	
209	602 738,22	1 327 927,06		0,10	
208	602 739,46	1 327 922,66		0,10	
207	602 741,42	1 327 920,25		0,10	
206	602 747,58	1 327 915,30		0,10	
205	602 752,96	1 327 908,60		0,10	
204	602 762,47	1 327 909,08		0,10	
203	602 806,04	1 327 857,02		0,10	
202	602 808,16	1 327 858,55		0,10	
201	602 792,42	1 327 880,33		0,10	
200	602 731,86	1 327 951,50		0,10	
199	602 723,99	1 327 961,05		0,10	
198	602 727,97	1 327 964,33		0,10	
197	602 726,06	1 327 966,65		0,10	
196	602 720,48	1 327 962,05		0,10	
195	602 675,66	1 328 016,44		0,10	
194	602 675,52	1 328 027,49		0,10	
193	602 655,47	1 328 051,05		0,10	
192	602 633,45	1 328 078,17		0,10	
191	602 637,72	1 328 082,26		0,10	
190	602 641,14	1 328 083,66		0,10	
189	602 655,28	1 328 096,14	0,10		
188	602 671,61	1 328 110,13	0,10		
187	602 679,00	1 328 119,87	0,10		
186	602 692,44	1 328 131,80	0,10		
185	602 708,29	1 328 145,63	0,10		
184	602 712,17	1 328 149,45	0,10		
183	602 708,24	1 328 154,90	0,10		
182	602 702,68	1 328 165,29	0,10		
181	602 685,37	1 328 193,66	0,10		
180	602 683,96	1 328 195,51	0,10		

**Раздел 2**

**Сведения о местоположении границ объекта**

<b>1</b>	<b>2</b>	<b>3</b>	<b>4</b>	<b>5</b>	<b>6</b>
179	602 671,16	1 328 214,86	Аналитический метод	0,10	—
178	602 663,83	1 328 225,48		0,10	
177	602 665,20	1 328 226,68		0,10	
176	602 658,56	1 328 237,66		0,10	
175	602 651,30	1 328 249,43		0,10	
174	602 651,63	1 328 249,59		0,10	
173	602 664,19	1 328 229,34		0,10	
172	602 683,84	1 328 196,96		0,10	
171	602 687,07	1 328 195,68		0,10	
170	602 704,92	1 328 166,42		0,10	
169	602 709,09	1 328 156,10		0,10	
168	602 714,25	1 328 150,09		0,10	
167	602 713,55	1 328 145,64		0,10	
166	602 710,09	1 328 143,38		0,10	
165	602 681,24	1 328 118,29		0,10	
164	602 674,19	1 328 109,43		0,10	
163	602 641,91	1 328 081,51		0,10	
162	602 638,28	1 328 078,56		0,10	
161	602 658,56	1 328 053,59		0,10	
160	602 679,38	1 328 028,73		0,10	
159	602 679,62	1 328 017,92		0,10	
158	602 721,02	1 327 967,68		0,10	
157	602 726,60	1 327 972,28		0,10	
156	602 733,60	1 327 963,79		0,10	
155	602 729,62	1 327 960,51		0,10	
154	602 734,92	1 327 954,07		0,10	
153	602 795,57	1 327 882,80		0,10	
152	602 813,75	1 327 857,64		0,10	
151	602 805,79	1 327 851,91		0,10	
150	602 762,56	1 327 905,08		0,10	
149	602 751,12	1 327 904,50		0,10	
148	602 744,74	1 327 912,45		0,10	
147	602 738,58	1 327 917,40		0,10	
146	602 735,84	1 327 920,78		0,10	
145	602 734,59	1 327 925,20		0,10	
144	602 717,46	1 327 946,75		0,10	
143	602 715,17	1 327 950,11		0,10	
142	602 712,80	1 327 953,41		0,10	
141	602 710,34	1 327 956,65		0,10	
140	602 707,81	1 327 959,83		0,10	
139	602 691,84	1 327 979,14		0,10	
138	602 690,94	1 327 983,50		0,10	
137	602 676,47	1 328 001,88		0,10	
136	602 672,98	1 328 002,73	0,10		
135	602 648,71	1 328 032,85	0,10		
134	602 628,71	1 328 058,13	0,10		
133	602 628,64	1 328 061,59	0,10		
132	602 598,65	1 328 098,51	0,10		
131	602 579,66	1 328 122,73	0,10		
130	602 565,68	1 328 139,82	0,10		
129	602 562,95	1 328 145,57	0,10		
128	602 524,27	1 328 193,80	0,10		
127	602 462,03	1 328 270,74	0,10		
126	602 454,97	1 328 270,30	0,10		
125	602 440,04	1 328 286,88	0,10		

**Раздел 2**

Сведения о местоположении границ объекта					
1	2	3	4	5	6
124	602 441,81	1 328 288,48	Аналитический метод	0,10	—
123	602 446,47	1 328 292,17		0,10	
122	602 413,86	1 328 335,67		0,10	
121	602 352,81	1 328 415,68		0,10	
Вырез 1 из 2					
262	602 702,65	1 328 166,34	Аналитический метод	0,10	—
263	602 701,84	1 328 168,06		0,10	
264	602 701,71	1 328 168,21		0,10	
265	602 701,62	1 328 168,16		0,10	
266	602 701,69	1 328 167,97		0,10	
267	602 702,50	1 328 166,25		0,10	
262	602 702,65	1 328 166,34		0,10	
Вырез 2 из 2					
268	602 684,92	1 328 195,73	Аналитический метод	0,10	—
269	602 684,83	1 328 195,88		0,10	
270	602 684,68	1 328 195,74		0,10	
271	602 684,73	1 328 195,66		0,10	
268	602 684,92	1 328 195,73		0,10	
Зона 1(6)					
272	602 619,46	1 327 268,31	Аналитический метод	0,10	—
273	602 623,91	1 327 256,36		0,10	
274	602 630,60	1 327 246,37		0,10	
275	602 645,26	1 327 216,79		0,10	
276	602 650,01	1 327 212,32		0,10	
277	602 665,44	1 327 185,07		0,10	
278	602 674,80	1 327 167,32		0,10	
279	602 671,84	1 327 165,78		0,10	
280	602 689,29	1 327 134,00		0,10	
281	602 713,53	1 327 151,01		0,10	
282	602 743,55	1 327 174,73		0,10	
283	602 751,70	1 327 182,75		0,10	
284	602 743,65	1 327 195,36		0,10	
285	602 750,13	1 327 198,46		0,10	
286	602 748,79	1 327 200,91		0,10	
287	602 756,62	1 327 205,91		0,10	
288	602 769,62	1 327 226,80		0,10	
289	602 781,84	1 327 237,80		0,10	
290	602 799,98	1 327 254,56		0,10	
291	602 809,70	1 327 261,59		0,10	
292	602 812,04	1 327 258,35		0,10	
293	602 802,52	1 327 251,46		0,10	
294	602 784,54	1 327 234,85		0,10	
295	602 772,72	1 327 224,20		0,10	
296	602 759,54	1 327 203,03		0,10	
297	602 748,15	1 327 195,75		0,10	
298	602 756,91	1 327 182,03		0,10	
299	602 756,22	1 327 181,60		0,10	
300	602 746,20	1 327 171,72		0,10	
301	602 715,92	1 327 147,80		0,10	
302	602 689,54	1 327 129,29		0,10	
303	602 687,06	1 327 132,82		0,10	
304	602 623,17	1 327 249,27	0,10		
305	602 613,93	1 327 265,17	0,10		
272	602 619,46	1 327 268,31	0,10		
Зона 1(7)					

**Раздел 2**

Сведения о местоположении границ объекта					
1	2	3	4	5	6
306	602 765,86	1 327 360,92	Аналитический метод	0,10	—
307	602 773,54	1 327 347,30		0,10	
308	602 779,30	1 327 337,27		0,10	
309	602 784,94	1 327 334,01		0,10	
310	602 786,96	1 327 335,10		0,10	
311	602 786,29	1 327 336,34		0,10	
312	602 783,56	1 327 337,88		0,10	
313	602 777,02	1 327 349,27		0,10	
314	602 770,14	1 327 361,48		0,10	
315	602 771,86	1 327 368,11		0,10	
316	602 769,94	1 327 368,63		0,10	
317	602 770,00	1 327 368,80		0,10	
318	602 771,92	1 327 368,33		0,10	
319	602 772,33	1 327 369,90		0,10	
320	602 791,03	1 327 383,91		0,10	
321	602 796,35	1 327 400,70		0,10	
322	602 792,26	1 327 397,19		0,10	
323	602 791,53	1 327 394,23		0,10	
324	602 789,69	1 327 392,91		0,10	
325	602 787,60	1 327 386,34		0,10	
326	602 768,81	1 327 372,26	0,10		
306	602 765,86	1 327 360,92	0,10		
Зона 1(8)					
327	602 671,78	1 327 403,69	Аналитический метод	0,10	—
328	602 714,34	1 327 425,19		0,10	
329	602 674,44	1 327 504,16		0,10	
330	602 687,61	1 327 511,57		0,10	
331	602 714,94	1 327 453,02		0,10	
332	602 719,48	1 327 453,05		0,10	
333	602 734,61	1 327 424,63		0,10	
334	602 735,39	1 327 419,87		0,10	
335	602 741,71	1 327 408,92		0,10	
336	602 740,40	1 327 408,18		0,10	
337	602 732,84	1 327 420,04		0,10	
338	602 732,21	1 327 423,82		0,10	
339	602 717,99	1 327 450,54		0,10	
340	602 714,38	1 327 450,51		0,10	
341	602 708,39	1 327 461,13		0,10	
342	602 686,47	1 327 508,06		0,10	
343	602 677,75	1 327 503,16		0,10	
344	602 717,69	1 327 424,09		0,10	
345	602 672,99	1 327 401,50		0,10	
346	602 650,89	1 327 388,14		0,10	
347	602 658,72	1 327 375,20		0,10	
348	602 704,00	1 327 297,40		0,10	
349	602 745,34	1 327 230,17		0,10	
350	602 743,14	1 327 228,98		0,10	
351	602 701,86	1 327 296,12		0,10	
352	602 656,57	1 327 373,92		0,10	
353	602 647,46	1 327 388,99		0,10	
327	602 671,78	1 327 403,69	0,10		
Зона 1(9)					
354	602 621,59	1 327 363,11	Аналитический метод	0,10	—
422	602 576,37	1 327 335,77		0,10	
421	602 577,92	1 327 333,09		0,10	

**Раздел 2**

**Сведения о местоположении границ объекта**

<b>1</b>	<b>2</b>	<b>3</b>	<b>4</b>	<b>5</b>	<b>6</b>
420	602 589,50	1 327 313,97	Аналитический метод	0,10	—
419	602 588,35	1 327 309,17		0,10	
418	602 611,92	1 327 268,63		0,10	
417	602 620,97	1 327 273,76		0,10	
416	602 623,07	1 327 270,06		0,10	
415	602 627,49	1 327 258,19		0,10	
414	602 634,07	1 327 248,39		0,10	
413	602 634,69	1 327 247,13		0,10	
412	602 634,81	1 327 247,16		0,10	
411	602 634,86	1 327 247,08		0,10	
410	602 634,76	1 327 246,98		0,10	
409	602 648,52	1 327 219,21		0,10	
408	602 653,19	1 327 214,81		0,10	
407	602 668,95	1 327 186,99		0,10	
406	602 678,18	1 327 169,47		0,10	
405	602 679,80	1 327 170,67		0,10	
404	602 677,29	1 327 174,69		0,10	
403	602 676,10	1 327 174,23		0,10	
402	602 673,61	1 327 178,61		0,10	
401	602 675,61	1 327 179,71		0,10	
400	602 671,14	1 327 188,19		0,10	
399	602 655,18	1 327 216,37		0,10	
398	602 650,56	1 327 220,72		0,10	
397	602 636,23	1 327 249,64		0,10	
396	602 629,73	1 327 259,34		0,10	
395	602 626,18	1 327 268,88		0,10	
394	602 625,94	1 327 268,76		0,10	
393	602 623,19	1 327 273,49		0,10	
392	602 623,69	1 327 274,05		0,10	
391	602 621,91	1 327 277,17		0,10	
390	602 612,84	1 327 272,02		0,10	
389	602 591,02	1 327 309,57		0,10	
388	602 592,16	1 327 314,39		0,10	
387	602 580,07	1 327 334,37		0,10	
386	602 579,76	1 327 334,90		0,10	
385	602 622,66	1 327 360,84		0,10	
384	602 649,42	1 327 370,28		0,10	
383	602 649,69	1 327 369,84		0,10	
382	602 672,55	1 327 330,57		0,10	
381	602 673,47	1 327 330,88		0,10	
380	602 679,82	1 327 319,65		0,10	
379	602 679,32	1 327 318,94		0,10	
378	602 684,39	1 327 310,22	0,10		
377	602 685,30	1 327 310,72	0,10		
376	602 685,35	1 327 310,73	0,10		
375	602 685,40	1 327 310,72	0,10		
374	602 685,44	1 327 310,69	0,10		
373	602 685,47	1 327 310,65	0,10		
372	602 685,48	1 327 310,60	0,10		
371	602 685,47	1 327 310,55	0,10		
370	602 685,44	1 327 310,51	0,10		
369	602 684,51	1 327 310,02	0,10		
368	602 694,99	1 327 292,01	0,10		
367	602 730,77	1 327 236,86	0,10		
366	602 732,22	1 327 237,45	0,10		

**Раздел 2**

**Сведения о местоположении границ объекта**

1	2	3	4	5	6
365	602 736,20	1 327 230,69	Аналитический метод	0,10	—
364	602 735,95	1 327 229,12		0,10	
363	602 739,89	1 327 222,83		0,10	
362	602 741,72	1 327 223,66		0,10	
361	602 743,38	1 327 224,56		0,10	
360	602 743,06	1 327 225,08		0,10	
359	602 741,45	1 327 224,09		0,10	
358	602 698,42	1 327 294,06		0,10	
357	602 653,13	1 327 371,88		0,10	
356	602 651,67	1 327 374,29		0,10	
355	602 649,44	1 327 372,94		0,10	
354	602 621,59	1 327 363,11		0,10	
Вырез 1 из 3					
423	602 701,33	1 327 283,91	Аналитический метод	0,10	—
424	602 701,24	1 327 284,07		0,10	
425	602 701,08	1 327 283,94		0,10	
426	602 701,13	1 327 283,85		0,10	
423	602 701,33	1 327 283,91		0,10	
Вырез 2 из 3					
427	602 652,18	1 327 365,89	Аналитический метод	0,10	—
428	602 652,21	1 327 365,94		0,10	
429	602 652,22	1 327 365,98		0,10	
430	602 652,35	1 327 368,40		0,10	
431	602 652,17	1 327 368,44		0,10	
432	602 651,97	1 327 365,98		0,10	
433	602 651,98	1 327 365,93		0,10	
434	602 652,00	1 327 365,89		0,10	
435	602 652,04	1 327 365,87		0,10	
436	602 652,09	1 327 365,86		0,10	
437	602 652,14	1 327 365,87		0,10	
427	602 652,18	1 327 365,89		0,10	
Вырез 3 из 3					
438	602 667,16	1 327 342,64	Аналитический метод	0,10	—
439	602 667,08	1 327 342,80		0,10	
440	602 666,92	1 327 342,67		0,10	
441	602 666,97	1 327 342,58		0,10	
438	602 667,16	1 327 342,64		0,10	
Зона 1(10)					
442	602 581,28	1 328 357,20	Аналитический метод	0,10	—
443	602 589,05	1 328 346,33		0,10	
444	602 605,69	1 328 324,83		0,10	
445	602 612,73	1 328 330,28		0,10	
446	602 617,52	1 328 324,24		0,10	
447	602 622,70	1 328 316,63		0,10	
448	602 631,66	1 328 307,54		0,10	
449	602 654,36	1 328 272,40		0,10	
450	602 654,20	1 328 268,55		0,10	
451	602 657,61	1 328 263,07		0,10	
452	602 675,89	1 328 235,53		0,10	
453	602 721,19	1 328 163,63		0,10	
454	602 725,92	1 328 156,20		0,10	
455	602 728,50	1 328 157,85		0,10	
456	602 729,61	1 328 156,11		0,10	
457	602 718,06	1 328 148,58		0,10	
458	602 718,49	1 328 151,29		0,10	

**Раздел 2**

Сведения о местоположении границ объекта					
1	2	3	4	5	6
459	602 712,56	1 328 158,20	Аналитический метод	0,10	—
460	602 708,50	1 328 168,23		0,10	
461	602 689,79	1 328 198,90		0,10	
462	602 686,56	1 328 200,18		0,10	
463	602 667,60	1 328 231,43		0,10	
464	602 640,49	1 328 275,13		0,10	
465	602 645,75	1 328 278,37		0,10	
466	602 628,52	1 328 305,02		0,10	
467	602 619,60	1 328 314,08		0,10	
468	602 614,29	1 328 321,87		0,10	
469	602 612,05	1 328 324,70		0,10	
470	602 605,71	1 328 320,22		0,10	
471	602 595,66	1 328 333,27		0,10	
472	602 585,68	1 328 344,47		0,10	
473	602 587,49	1 328 346,33		0,10	
474	602 584,26	1 328 350,91		0,10	
475	602 584,58	1 328 351,21		0,10	
476	602 580,76	1 328 356,83		0,10	
442	602 581,28	1 328 357,20		0,10	
Зона 1(11)					
477	602 572,17	1 327 168,63	Аналитический метод	0,10	—
554	602 571,96	1 327 167,54		0,10	
553	602 584,57	1 327 146,39		0,10	
552	602 591,26	1 327 144,49		0,10	
551	602 618,50	1 327 097,38		0,10	
550	602 625,92	1 327 085,11		0,10	
549	602 625,91	1 327 085,16		0,10	
548	602 625,92	1 327 085,21		0,10	
547	602 625,95	1 327 085,25		0,10	
546	602 625,99	1 327 085,28		0,10	
545	602 626,04	1 327 085,29		0,10	
544	602 626,08	1 327 085,28		0,10	
543	602 626,12	1 327 085,25		0,10	
542	602 626,15	1 327 085,21		0,10	
541	602 627,06	1 327 083,66		0,10	
540	602 640,89	1 327 091,67		0,10	
539	602 650,98	1 327 095,72		0,10	
538	602 676,13	1 327 120,80		0,10	
537	602 686,30	1 327 126,93		0,10	
536	602 683,66	1 327 130,70		0,10	
535	602 648,21	1 327 195,32		0,10	
534	602 645,17	1 327 193,64		0,10	
533	602 643,24	1 327 197,14		0,10	
532	602 646,29	1 327 198,82		0,10	
531	602 619,69	1 327 247,30		0,10	
530	602 609,20	1 327 265,35		0,10	
529	602 608,84	1 327 265,13		0,10	
528	602 609,84	1 327 263,46		0,10	
527	602 609,85	1 327 263,41		0,10	
526	602 609,84	1 327 263,36		0,10	
525	602 609,82	1 327 263,32	0,10		
524	602 609,78	1 327 263,29	0,10		
523	602 609,73	1 327 263,28	0,10		
522	602 609,68	1 327 263,29	0,10		
521	602 609,64	1 327 263,32	0,10		

**Раздел 2**

Сведения о местоположении границ объекта					
1	2	3	4	5	6
520	602 609,61	1 327 263,36	Аналитический метод	0,10	—
519	602 608,67	1 327 265,03		0,10	
518	602 600,74	1 327 260,43		0,10	
517	602 572,47	1 327 242,38		0,10	
516	602 573,63	1 327 240,57		0,10	
515	602 578,69	1 327 243,95		0,10	
514	602 582,03	1 327 246,51		0,10	
513	602 589,58	1 327 250,80		0,10	
512	602 593,52	1 327 253,33		0,10	
511	602 600,94	1 327 258,08		0,10	
510	602 606,93	1 327 261,58		0,10	
509	602 616,24	1 327 245,36		0,10	
508	602 616,65	1 327 244,71		0,10	
507	602 620,40	1 327 238,17		0,10	
506	602 620,26	1 327 237,92		0,10	
505	602 623,55	1 327 231,97		0,10	
504	602 626,01	1 327 232,88		0,10	
503	602 628,29	1 327 228,66		0,10	
502	602 626,12	1 327 227,29		0,10	
501	602 637,28	1 327 207,00		0,10	
500	602 643,76	1 327 195,16		0,10	
499	602 648,23	1 327 186,96		0,10	
498	602 680,26	1 327 128,58		0,10	
497	602 680,53	1 327 128,12		0,10	
496	602 680,21	1 327 126,35		0,10	
495	602 676,59	1 327 124,26		0,10	
494	602 674,32	1 327 121,83		0,10	
493	602 670,87	1 327 118,51		0,10	
492	602 665,88	1 327 113,97		0,10	
491	602 665,42	1 327 113,54		0,10	
490	602 663,64	1 327 112,12		0,10	
489	602 654,58	1 327 101,38		0,10	
488	602 650,21	1 327 097,76		0,10	
487	602 648,48	1 327 096,52		0,10	
486	602 646,00	1 327 096,71	0,10		
485	602 640,41	1 327 091,55	0,10		
484	602 637,91	1 327 094,56	0,10		
483	602 626,95	1 327 088,23	0,10		
482	602 620,65	1 327 098,66	0,10		
481	602 592,92	1 327 146,62	0,10		
480	602 586,20	1 327 148,53	0,10		
479	602 576,20	1 327 165,30	0,10		
478	602 574,41	1 327 164,40	0,10		
477	602 572,17	1 327 168,63	0,10		
Вырез 1 из 7					
555	602 578,34	1 327 245,47	Аналитический метод	0,10	—
556	602 578,30	1 327 245,67		0,10	
557	602 578,13	1 327 245,60		0,10	
558	602 578,25	1 327 245,43		0,10	
555	602 578,34	1 327 245,47		0,10	
Вырез 2 из 7					
559	602 592,62	1 327 143,21	Аналитический метод	0,10	—
560	602 592,57	1 327 143,30		0,10	
561	602 592,37	1 327 143,23		0,10	
562	602 592,46	1 327 143,08		0,10	



**Раздел 2**

**Сведения о местоположении границ объекта**

1	2	3	4	5	6
559	602 592,62	1 327 143,21	Аналитический метод	0,10	—
Вырез 3 из 7					
563	602 630,58	1 327 224,43	Аналитический метод	0,10	—
564	602 630,49	1 327 224,58		0,10	
565	602 630,34	1 327 224,45		0,10	
566	602 630,38	1 327 224,37		0,10	
563	602 630,58	1 327 224,43		0,10	
Вырез 4 из 7					
567	602 648,94	1 327 191,62	Аналитический метод	0,10	—
568	602 648,86	1 327 191,78		0,10	
569	602 648,70	1 327 191,65		0,10	
570	602 648,75	1 327 191,56		0,10	
567	602 648,94	1 327 191,62		0,10	
Вырез 5 из 7					
571	602 668,47	1 327 156,07	Аналитический метод	0,10	—
572	602 668,38	1 327 156,22		0,10	
573	602 668,23	1 327 156,09		0,10	
574	602 668,27	1 327 156,01		0,10	
571	602 668,47	1 327 156,07		0,10	
Вырез 6 из 7					
575	602 684,41	1 327 128,25	Аналитический метод	0,10	—
576	602 682,96	1 327 130,25		0,10	
577	602 682,92	1 327 130,27		0,10	
578	602 682,87	1 327 130,28		0,10	
579	602 682,83	1 327 130,27		0,10	
580	602 682,78	1 327 130,25		0,10	
581	602 682,76	1 327 130,20		0,10	
582	602 682,75	1 327 130,16		0,10	
583	602 682,76	1 327 130,11		0,10	
584	602 682,79	1 327 130,07		0,10	
585	602 684,17	1 327 128,28		0,10	
586	602 684,29	1 327 128,11		0,10	
575	602 684,41	1 327 128,25		0,10	
Вырез 7 из 7					
587	602 610,75	1 327 112,04	Аналитический метод	0,10	—
588	602 610,70	1 327 112,12		0,10	
589	602 610,51	1 327 112,06		0,10	
590	602 610,60	1 327 111,90		0,10	
587	602 610,75	1 327 112,04		0,10	
Зона 1(12)					
591	602 597,10	1 327 721,25	Аналитический метод	0,10	—
592	602 601,74	1 327 719,49		0,10	
593	602 597,25	1 327 718,52		0,10	
594	602 586,16	1 327 712,73		0,10	
595	602 627,00	1 327 635,55		0,10	
596	602 658,83	1 327 574,22		0,10	
597	602 657,80	1 327 570,89		0,10	
598	602 658,90	1 327 568,77		0,10	
599	602 661,86	1 327 567,30		0,10	
600	602 662,47	1 327 567,20		0,10	
601	602 664,08	1 327 564,11		0,10	
602	602 661,86	1 327 562,95		0,10	
603	602 624,78	1 327 634,41		0,10	
604	602 583,64	1 327 714,32		0,10	
591	602 597,10	1 327 721,25		0,10	

**Раздел 2**

**Сведения о местоположении границ объекта**

1	2	3	4	5	6
Зона 1(13)					
605	602 561,79	1 327 950,87	Аналитический метод	0,10	—
606	602 563,46	1 327 952,00		0,10	
607	602 574,55	1 327 958,78		0,10	
608	602 575,07	1 327 957,89		0,10	
609	602 582,93	1 327 962,15		0,10	
610	602 593,46	1 327 969,03		0,10	
611	602 616,17	1 327 983,68		0,10	
612	602 633,25	1 327 994,18		0,10	
613	602 635,01	1 327 991,32		0,10	
614	602 563,96	1 327 947,61		0,10	
615	602 562,05	1 327 950,42		0,10	
605	602 561,79	1 327 950,87		0,10	
Зона 1(14)					
616	602 429,92	1 327 409,10	Аналитический метод	0,10	—
693	602 428,64	1 327 409,39		0,10	
692	602 429,20	1 327 407,92		0,10	
691	602 429,21	1 327 407,88		0,10	
690	602 429,20	1 327 407,83		0,10	
689	602 429,18	1 327 407,79		0,10	
688	602 429,14	1 327 407,76		0,10	
687	602 429,09	1 327 407,75		0,10	
686	602 429,04	1 327 407,76		0,10	
685	602 429,00	1 327 407,78		0,10	
684	602 428,97	1 327 407,82		0,10	
683	602 428,36	1 327 409,45		0,10	
682	602 428,28	1 327 409,47		0,10	
681	602 427,91	1 327 409,27		0,10	
680	602 428,27	1 327 406,91		0,10	
679	602 434,51	1 327 395,54		0,10	
678	602 434,98	1 327 386,84		0,10	
677	602 438,83	1 327 381,69		0,10	
676	602 441,75	1 327 376,90		0,10	
675	602 441,74	1 327 376,40		0,10	
674	602 447,27	1 327 365,76		0,10	
673	602 453,11	1 327 353,97		0,10	
672	602 455,82	1 327 349,33		0,10	
671	602 462,72	1 327 336,88		0,10	
670	602 466,23	1 327 329,40		0,10	
669	602 468,17	1 327 325,94		0,10	
668	602 471,08	1 327 320,42		0,10	
667	602 474,75	1 327 313,74		0,10	
666	602 478,74	1 327 314,79		0,10	
665	602 478,85	1 327 314,44		0,10	
664	602 486,33	1 327 318,42		0,10	
663	602 489,02	1 327 313,58		0,10	
662	602 494,79	1 327 316,78		0,10	
661	602 500,44	1 327 319,27		0,10	
660	602 523,39	1 327 333,50	0,10		
659	602 523,90	1 327 333,96	0,10		
658	602 529,79	1 327 328,81	0,10		
657	602 531,35	1 327 325,68	0,10		
656	602 550,27	1 327 337,44	0,10		
655	602 565,81	1 327 341,03	0,10		
654	602 566,80	1 327 339,33	0,10		

**Раздел 2**

Сведения о местоположении границ объекта					
1	2	3	4	5	6
653	602 565,51	1 327 338,55	Аналитический метод	0,10	—
652	602 571,03	1 327 329,02		0,10	
651	602 580,95	1 327 312,63		0,10	
650	602 579,96	1 327 308,48		0,10	
649	602 582,02	1 327 305,36		0,10	
648	602 585,20	1 327 299,30		0,10	
647	602 588,16	1 327 300,58		0,10	
646	602 593,21	1 327 291,85		0,10	
645	602 590,40	1 327 290,22		0,10	
644	602 595,77	1 327 281,23		0,10	
643	602 600,89	1 327 272,12		0,10	
642	602 601,91	1 327 270,33		0,10	
641	602 596,57	1 327 267,26		0,10	
640	602 568,72	1 327 249,29		0,10	
639	602 568,19	1 327 249,08		0,10	
638	602 570,32	1 327 245,75		0,10	
637	602 598,65	1 327 263,85		0,10	
636	602 607,19	1 327 268,81		0,10	
635	602 584,09	1 327 308,55		0,10	
634	602 585,22	1 327 313,30		0,10	
633	602 574,47	1 327 331,06		0,10	
632	602 571,92	1 327 335,46		0,10	
631	602 567,05	1 327 343,88		0,10	
630	602 549,30	1 327 339,78		0,10	
629	602 530,49	1 327 328,09		0,10	
628	602 524,44	1 327 337,83		0,10	
627	602 521,88	1 327 335,51		0,10	
626	602 499,27	1 327 321,48		0,10	
625	602 493,68	1 327 319,02		0,10	
624	602 489,99	1 327 316,98		0,10	
623	602 487,33	1 327 321,78		0,10	
622	602 475,92	1 327 315,71		0,10	
621	602 467,88	1 327 330,83		0,10	
620	602 464,48	1 327 337,96		0,10	
619	602 442,46	1 327 377,14	0,10		
618	602 436,79	1 327 387,92	0,10		
617	602 437,03	1 327 396,14	0,10		
616	602 429,92	1 327 409,10	0,10		
Вырез 1 из 1					
694	602 588,37	1 327 261,17	Аналитический метод	0,10	—
695	602 588,39	1 327 261,21		0,10	
696	602 588,40	1 327 261,26		0,10	
697	602 588,39	1 327 261,31		0,10	
698	602 588,36	1 327 261,35		0,10	
699	602 588,32	1 327 261,37		0,10	
700	602 588,27	1 327 261,38		0,10	
701	602 588,22	1 327 261,37		0,10	
702	602 588,18	1 327 261,34		0,10	
703	602 588,16	1 327 261,30		0,10	
704	602 588,15	1 327 261,25		0,10	
705	602 588,16	1 327 261,20		0,10	
706	602 588,19	1 327 261,16		0,10	
707	602 588,23	1 327 261,14		0,10	
708	602 588,28	1 327 261,13	0,10		
709	602 588,33	1 327 261,14	0,10		

**Раздел 2**

Сведения о местоположении границ объекта					
1	2	3	4	5	6
694	602 588,37	1 327 261,17	Аналитический метод	0,10	—
Зона 1(15)					
710	602 523,34	1 328 468,12	Аналитический метод	0,10	—
711	602 548,22	1 328 486,00		0,10	
712	602 562,16	1 328 495,81		0,10	
713	602 562,16	1 328 510,55		0,10	
714	602 578,96	1 328 523,62		0,10	
715	602 580,49	1 328 521,65		0,10	
716	602 564,66	1 328 509,33		0,10	
717	602 564,66	1 328 496,41		0,10	
718	602 532,30	1 328 474,05		0,10	
719	602 525,06	1 328 466,36		0,10	
720	602 523,22	1 328 468,03		0,10	
710	602 523,34	1 328 468,12		0,10	
Зона 1(16)					
721	602 404,62	1 328 371,77	Аналитический метод	0,10	—
722	602 428,28	1 328 395,03		0,10	
723	602 461,63	1 328 419,97		0,10	
724	602 472,54	1 328 428,30		0,10	
725	602 508,28	1 328 456,32		0,10	
726	602 506,52	1 328 454,45		0,10	
727	602 478,50	1 328 430,23		0,10	
728	602 477,25	1 328 430,98		0,10	
729	602 472,73	1 328 427,48		0,10	
730	602 468,44	1 328 424,20		0,10	
731	602 465,02	1 328 420,86		0,10	
732	602 465,41	1 328 420,43		0,10	
733	602 462,84	1 328 418,43		0,10	
734	602 445,11	1 328 404,80		0,10	
735	602 429,17	1 328 393,24		0,10	
736	602 425,25	1 328 390,21		0,10	
737	602 406,86	1 328 370,46		0,10	
738	602 405,49	1 328 365,31		0,10	
739	602 406,86	1 328 358,34		0,10	
740	602 413,45	1 328 349,53		0,10	
741	602 449,94	1 328 305,69		0,10	
742	602 450,48	1 328 306,14		0,10	
743	602 464,35	1 328 317,84		0,10	
744	602 467,61	1 328 318,00		0,10	
745	602 507,78	1 328 351,49		0,10	
746	602 527,88	1 328 368,21		0,10	
747	602 541,41	1 328 379,22		0,10	
748	602 551,07	1 328 387,15		0,10	
749	602 561,89	1 328 396,67		0,10	
750	602 572,71	1 328 406,57		0,10	
751	602 574,42	1 328 404,75		0,10	
752	602 563,52	1 328 394,77		0,10	
753	602 553,40	1 328 386,61		0,10	
754	602 552,45	1 328 387,86		0,10	
755	602 549,26	1 328 385,43		0,10	
756	602 550,34	1 328 384,02		0,10	
757	602 546,32	1 328 380,50	0,10		
758	602 529,48	1 328 366,29	0,10		
759	602 509,38	1 328 349,57	0,10		
760	602 468,57	1 328 315,55	0,10		

**Раздел 2**

Сведения о местоположении границ объекта					
1	2	3	4	5	6
761	602 465,31	1 328 315,39	Аналитический метод	0,10	—
762	602 452,09	1 328 304,23		0,10	
763	602 449,61	1 328 302,17		0,10	
764	602 411,49	1 328 347,98		0,10	
765	602 404,51	1 328 357,30		0,10	
766	602 402,92	1 328 365,39		0,10	
721	602 404,62	1 328 371,77		0,10	
Зона 1(17)					
767	602 349,02	1 327 951,55	Аналитический метод	0,10	—
768	602 353,14	1 327 944,97		0,10	
769	602 355,49	1 327 946,00		0,10	
770	602 357,23	1 327 942,75		0,10	
771	602 356,80	1 327 942,46		0,10	
772	602 359,03	1 327 938,61		0,10	
773	602 359,75	1 327 938,05		0,10	
774	602 419,14	1 327 827,33		0,10	
775	602 424,06	1 327 817,16		0,10	
776	602 426,72	1 327 812,42		0,10	
777	602 425,66	1 327 811,66		0,10	
778	602 428,69	1 327 806,08		0,10	
779	602 433,26	1 327 798,53		0,10	
780	602 434,36	1 327 798,81		0,10	
781	602 437,56	1 327 793,10		0,10	
782	602 436,49	1 327 792,28		0,10	
783	602 439,49	1 327 785,99		0,10	
784	602 441,35	1 327 786,34		0,10	
785	602 462,06	1 327 749,43		0,10	
786	602 474,42	1 327 727,24		0,10	
787	602 473,80	1 327 726,06		0,10	
788	602 474,53	1 327 724,51		0,10	
789	602 475,80	1 327 724,75		0,10	
790	602 511,20	1 327 661,17		0,10	
791	602 516,62	1 327 651,41		0,10	
792	602 539,75	1 327 611,14		0,10	
793	602 537,60	1 327 609,87		0,10	
794	602 537,86	1 327 609,41		0,10	
795	602 459,88	1 327 748,20		0,10	
796	602 421,77	1 327 816,13		0,10	
797	602 418,27	1 327 826,33		0,10	
798	602 353,38	1 327 944,65		0,10	
799	602 350,01	1 327 946,06	0,10		
800	602 342,07	1 327 961,21	0,10		
801	602 342,90	1 327 961,65	0,10		
767	602 349,02	1 327 951,55	0,10		
Зона 1(18)					
802	602 338,53	1 327 959,36	Аналитический метод	0,10	—
803	602 347,13	1 327 942,92		0,10	
804	602 350,55	1 327 941,49		0,10	
805	602 414,60	1 327 824,71		0,10	
806	602 418,11	1 327 814,49		0,10	
807	602 456,40	1 327 746,24		0,10	
808	602 520,98	1 327 631,28		0,10	
809	602 517,29	1 327 629,16		0,10	
810	602 515,31	1 327 632,71		0,10	
811	602 492,80	1 327 672,55		0,10	

**Раздел 2**

**Сведения о местоположении границ объекта**

1	2	3	4	5	6
812	602 477,43	1 327 699,34	Аналитический метод	0,10	—
813	602 467,80	1 327 717,48		0,10	
814	602 410,86	1 327 819,11		0,10	
815	602 411,98	1 327 823,73		0,10	
816	602 409,20	1 327 828,72		0,10	
817	602 404,57	1 327 829,61		0,10	
818	602 346,79	1 327 933,35		0,10	
819	602 349,60	1 327 934,89		0,10	
820	602 347,71	1 327 938,34		0,10	
821	602 344,26	1 327 939,79		0,10	
822	602 334,98	1 327 957,50		0,10	
802	602 338,53	1 327 959,36		0,10	
Зона 1(19)					
823	602 303,07	1 327 845,98	Аналитический метод	0,10	—
824	602 315,57	1 327 821,81		0,10	
825	602 353,05	1 327 751,30		0,10	
826	602 364,42	1 327 729,52		0,10	
827	602 369,28	1 327 720,79		0,10	
828	602 395,19	1 327 674,54		0,10	
829	602 436,82	1 327 600,73		0,10	
830	602 448,27	1 327 579,55		0,10	
831	602 495,12	1 327 494,93		0,10	
832	602 496,25	1 327 492,29		0,10	
833	602 498,51	1 327 488,51		0,10	
834	602 503,44	1 327 485,54		0,10	
835	602 504,03	1 327 484,28		0,10	
836	602 497,65	1 327 481,30		0,10	
837	602 495,78	1 327 485,18		0,10	
838	602 458,18	1 327 550,51		0,10	
839	602 432,45	1 327 594,46		0,10	
840	602 404,86	1 327 645,06		0,10	
841	602 402,40	1 327 649,43		0,10	
842	602 370,94	1 327 708,21		0,10	
843	602 331,91	1 327 777,91		0,10	
844	602 317,76	1 327 803,85		0,10	
845	602 319,95	1 327 805,05		0,10	
846	602 312,02	1 327 819,95		0,10	
847	602 299,52	1 327 844,15	0,10		
823	602 303,07	1 327 845,98	0,10		
Зона 1(20)					
848	602 409,53	1 328 005,28	Аналитический метод	0,10	—
849	602 428,83	1 327 970,96		0,10	
850	602 439,63	1 327 952,23		0,10	
851	602 446,78	1 327 939,02		0,10	
852	602 453,15	1 327 924,97		0,10	
853	602 457,36	1 327 916,90		0,10	
854	602 469,41	1 327 894,52		0,10	
855	602 480,66	1 327 874,24		0,10	
856	602 497,49	1 327 844,11		0,10	
857	602 501,12	1 327 837,49		0,10	
858	602 498,24	1 327 835,92		0,10	
859	602 493,57	1 327 845,69		0,10	
860	602 478,89	1 327 872,59		0,10	
861	602 474,90	1 327 880,48		0,10	
862	602 465,71	1 327 897,07		0,10	

**Раздел 2**

**Сведения о местоположении границ объекта**

1	2	3	4	5	6
863	602 461,11	1 327 906,96	Аналитический метод	0,10	—
864	602 455,96	1 327 915,74		0,10	
865	602 451,21	1 327 924,05		0,10	
866	602 449,01	1 327 932,07		0,10	
867	602 445,73	1 327 938,25		0,10	
868	602 438,53	1 327 951,59		0,10	
869	602 434,07	1 327 959,72		0,10	
870	602 432,85	1 327 959,44		0,10	
871	602 426,66	1 327 969,73		0,10	
872	602 407,84	1 328 004,33		0,10	
848	602 409,53	1 328 005,28	0,10		
Зона 1(21)					
873	602 416,51	1 328 009,20	Аналитический метод	0,10	—
874	602 427,09	1 327 990,49		0,10	
875	602 430,68	1 327 992,27		0,10	
876	602 434,34	1 327 984,90		0,10	
877	602 435,00	1 327 983,20		0,10	
878	602 448,98	1 327 957,07		0,10	
879	602 479,57	1 327 907,79		0,10	
880	602 482,80	1 327 901,72		0,10	
881	602 472,93	1 327 896,41		0,10	
882	602 460,89	1 327 918,78		0,10	
883	602 456,75	1 327 926,73		0,10	
884	602 450,37	1 327 940,80		0,10	
885	602 443,12	1 327 954,18		0,10	
886	602 432,31	1 327 972,94		0,10	
887	602 413,02	1 328 007,24		0,10	
888	602 411,86	1 328 006,59	0,10		
873	602 416,51	1 328 009,20	0,10		
Зона 1(22)					
889	602 423,99	1 327 018,22	Аналитический метод	0,10	—
890	602 434,11	1 327 011,89		0,10	
891	602 457,18	1 326 992,92		0,10	
892	602 464,17	1 327 001,42		0,10	
893	602 475,64	1 326 987,81		0,10	
894	602 472,58	1 326 985,24		0,10	
895	602 464,21	1 326 995,17		0,10	
896	602 457,73	1 326 987,29		0,10	
897	602 431,77	1 327 008,64		0,10	
898	602 421,86	1 327 014,83		0,10	
889	602 423,99	1 327 018,22		0,10	
Зона 1(23)					
899	602 098,00	1 328 585,47	Аналитический метод	0,10	—
900	602 106,68	1 328 573,60		0,10	
901	602 124,33	1 328 553,67		0,10	
902	602 139,69	1 328 532,71		0,10	
903	602 168,66	1 328 493,84		0,10	
904	602 207,20	1 328 440,82		0,10	
905	602 226,13	1 328 416,67		0,10	
906	602 235,89	1 328 402,46		0,10	
907	602 280,16	1 328 342,95		0,10	
908	602 285,85	1 328 338,05		0,10	
909	602 302,66	1 328 311,11		0,10	
910	602 305,04	1 328 300,37		0,10	
911	602 355,08	1 328 230,30		0,10	

## Раздел 2

## Сведения о местоположении границ объекта

1	2	3	4	5	6
912	602 400,03	1 328 162,37		0,10	
913	602 402,87	1 328 162,16		0,10	
914	602 413,39	1 328 147,25		0,10	
915	602 413,08	1 328 144,21		0,10	
916	602 434,32	1 328 114,60		0,10	
917	602 455,74	1 328 083,21		0,10	
918	602 429,10	1 328 065,03		0,10	
919	602 415,42	1 328 067,20		0,10	
920	602 353,98	1 328 149,21		0,10	
921	602 339,01	1 328 167,98		0,10	
922	602 333,92	1 328 170,62		0,10	
923	602 316,35	1 328 187,62		0,10	
924	602 313,13	1 328 184,29		0,10	
925	602 310,70	1 328 186,06		0,10	
926	602 232,57	1 328 254,62		0,10	
927	602 233,24	1 328 255,02		0,10	
928	602 245,10	1 328 245,68		0,10	
929	602 257,25	1 328 235,04		0,10	
930	602 257,74	1 328 235,72		0,10	
931	602 312,08	1 328 188,20		0,10	
5492	602 316,56	1 328 192,52		0,10	
932	602 316,77	1 328 192,67		0,10	
933	602 336,28	1 328 173,90		0,10	
934	602 340,44	1 328 169,20		0,10	
935	602 356,17	1 328 151,44		0,10	
936	602 359,08	1 328 148,04		0,10	
937	602 367,68	1 328 135,79		0,10	
938	602 366,95	1 328 134,91	Аналитический метод	0,10	—
939	602 375,41	1 328 123,45		0,10	
940	602 391,64	1 328 101,45		0,10	
941	602 393,13	1 328 102,35		0,10	
942	602 403,72	1 328 087,83		0,10	
943	602 417,72	1 328 068,94		0,10	
944	602 419,82	1 328 070,55		0,10	
945	602 428,15	1 328 069,23		0,10	
946	602 451,42	1 328 085,11		0,10	
947	602 432,27	1 328 113,17		0,10	
948	602 410,50	1 328 143,52		0,10	
949	602 410,81	1 328 146,57		0,10	
950	602 401,51	1 328 159,75		0,10	
951	602 398,93	1 328 159,95		0,10	
952	602 353,58	1 328 228,03		0,10	
953	602 314,04	1 328 283,46		0,10	
954	602 315,39	1 328 284,59		0,10	
955	602 308,77	1 328 293,55		0,10	
956	602 307,48	1 328 292,55		0,10	
957	602 302,71	1 328 299,34		0,10	
958	602 300,31	1 328 310,15		0,10	
959	602 283,93	1 328 336,40		0,10	
960	602 278,51	1 328 341,23		0,10	
961	602 263,29	1 328 362,19		0,10	
962	602 233,85	1 328 401,01		0,10	
963	602 224,11	1 328 415,19		0,10	
964	602 206,38	1 328 437,98		0,10	
965	602 205,23	1 328 439,62		0,10	



**Раздел 2**

**Сведения о местоположении границ объекта**

1	2	3	4	5	6
966	602 192,06	1 328 457,83	Аналитический метод	0,10	—
967	602 166,64	1 328 492,36		0,10	
968	602 137,68	1 328 531,22		0,10	
969	602 128,47	1 328 544,20		0,10	
970	602 122,38	1 328 552,10		0,10	
971	602 112,82	1 328 562,91		0,10	
972	602 105,77	1 328 572,69		0,10	
973	602 096,75	1 328 584,55		0,10	
899	602 098,00	1 328 585,47		0,10	
Зона 1(24)					
974	602 437,95	1 328 292,70	Аналитический метод	0,10	—
975	602 408,67	1 328 331,74		0,10	
976	602 388,92	1 328 357,63		0,10	
977	602 383,59	1 328 353,36		0,10	
978	602 379,66	1 328 358,40		0,10	
979	602 384,66	1 328 363,21		0,10	
980	602 347,64	1 328 411,74		0,10	
981	602 349,63	1 328 413,26		0,10	
982	602 387,72	1 328 363,33		0,10	
983	602 380,69	1 328 357,79		0,10	
984	602 383,16	1 328 354,64		0,10	
985	602 390,15	1 328 360,14		0,10	
986	602 410,67	1 328 333,25		0,10	
987	602 440,93	1 328 292,89		0,10	
988	602 439,23	1 328 291,54		0,10	
989	602 434,39	1 328 287,18		0,10	
990	602 432,53	1 328 285,50		0,10	
991	602 431,30	1 328 286,87		0,10	
974	602 437,95	1 328 292,70		0,10	
Зона 1(25)					
992	602 327,02	1 327 533,84	Аналитический метод	0,10	—
1033	602 295,94	1 327 515,34		0,10	
1032	602 295,99	1 327 515,27		0,10	
1031	602 317,44	1 327 470,65		0,10	
1030	602 326,01	1 327 469,48		0,10	
1029	602 337,66	1 327 482,19		0,10	
1028	602 336,23	1 327 483,49		0,10	
1027	602 324,78	1 327 471,84		0,10	
1026	602 319,11	1 327 472,58		0,10	
1025	602 299,20	1 327 514,37		0,10	
1024	602 314,95	1 327 524,30		0,10	
1023	602 316,17	1 327 524,48		0,10	
1022	602 327,51	1 327 531,23		0,10	
1021	602 345,93	1 327 528,24		0,10	
1020	602 357,55	1 327 535,07		0,10	
1019	602 360,92	1 327 528,96		0,10	
1018	602 360,93	1 327 528,96		0,10	
1017	602 361,01	1 327 528,80		0,10	
1016	602 375,36	1 327 502,78		0,10	
1015	602 375,72	1 327 502,92		0,10	
1014	602 375,77	1 327 502,75		0,10	
1013	602 375,44	1 327 502,60		0,10	
1012	602 394,44	1 327 468,15		0,10	
1011	602 403,54	1 327 453,48		0,10	
1010	602 412,41	1 327 436,53		0,10	

**Раздел 2**

**Сведения о местоположении границ объекта**

1	2	3	4	5	6
1009	602 421,43	1 327 422,63	Аналитический метод	0,10	—
1008	602 423,26	1 327 420,10		0,10	
1007	602 425,73	1 327 419,04		0,10	
1006	602 426,70	1 327 416,99		0,10	
1005	602 426,84	1 327 416,10		0,10	
1004	602 395,55	1 327 397,90		0,10	
1003	602 396,38	1 327 396,40		0,10	
1002	602 427,68	1 327 413,71		0,10	
1001	602 428,48	1 327 413,53		0,10	
1000	602 429,33	1 327 417,28		0,10	
999	602 427,58	1 327 420,96		0,10	
998	602 422,58	1 327 423,12		0,10	
997	602 414,59	1 327 437,74		0,10	
996	602 396,62	1 327 469,37		0,10	
995	602 359,95	1 327 535,89		0,10	
994	602 358,49	1 327 538,52		0,10	
993	602 345,44	1 327 530,85		0,10	
992	602 327,02	1 327 533,84	0,10		
<b>Вырез 1 из 2</b>					
1034	602 405,52	1 327 450,31	Аналитический метод	0,10	—
1035	602 405,47	1 327 450,40		0,10	
1036	602 405,28	1 327 450,33		0,10	
1037	602 405,37	1 327 450,17		0,10	
1034	602 405,52	1 327 450,31		0,10	
<b>Вырез 2 из 2</b>					
1038	602 390,27	1 327 476,89	Аналитический метод	0,10	—
1039	602 390,18	1 327 477,05		0,10	
1040	602 390,03	1 327 476,92		0,10	
1041	602 390,07	1 327 476,83		0,10	
1038	602 390,27	1 327 476,89		0,10	
<b>Зона 1(26)</b>					
1042	602 342,44	1 327 930,97	Аналитический метод	0,10	—
1043	602 343,29	1 327 931,43		0,10	
1044	602 352,65	1 327 914,62		0,10	
1045	602 350,59	1 327 914,02		0,10	
1046	602 341,44	1 327 929,64		0,10	
1042	602 342,44	1 327 930,97		0,10	
<b>Зона 1(27)</b>					
1047	602 181,69	1 328 061,63	Аналитический метод	0,10	—
1048	602 209,49	1 328 083,84		0,10	
1049	602 212,97	1 328 090,30		0,10	
1050	602 231,84	1 328 071,32		0,10	
1051	602 244,39	1 328 083,79		0,10	
1052	602 257,19	1 328 109,55		0,10	
1053	602 269,90	1 328 123,28		0,10	
1054	602 272,84	1 328 120,56		0,10	
1055	602 260,51	1 328 107,26		0,10	
1056	602 256,32	1 328 098,82		0,10	
1057	602 249,07	1 328 091,82		0,10	
1058	602 251,47	1 328 089,05		0,10	
1059	602 241,17	1 328 080,13		0,10	
1060	602 241,14	1 328 074,92		0,10	
1061	602 231,83	1 328 065,66		0,10	
1062	602 221,94	1 328 076,68		0,10	
1063	602 214,63	1 328 084,94		0,10	

**Раздел 2**

**Сведения о местоположении границ объекта**

1	2	3	4	5	6
1064	602 212,63	1 328 081,22	Аналитический метод	0,10	—
1065	602 184,20	1 328 058,51		0,10	
1066	602 143,21	1 328 025,54		0,10	
1067	602 175,00	1 327 982,86		0,10	
1068	602 171,79	1 327 980,47		0,10	
1069	602 137,70	1 328 026,24		0,10	
1047	602 181,69	1 328 061,63		0,10	
<b>Зона 1(28)</b>					
1070	602 173,48	1 328 183,54	Аналитический метод	0,10	—
1071	602 193,72	1 328 161,92		0,10	
1072	602 192,24	1 328 160,43		0,10	
1073	602 198,10	1 328 154,62		0,10	
1074	602 183,25	1 328 140,94		0,10	
1075	602 185,68	1 328 138,12		0,10	
1076	602 200,98	1 328 115,74		0,10	
1077	602 215,85	1 328 096,63		0,10	
1078	602 231,87	1 328 080,51		0,10	
1079	602 239,05	1 328 087,64		0,10	
1080	602 251,78	1 328 113,28		0,10	
1081	602 265,14	1 328 127,70		0,10	
1082	602 266,97	1 328 126,00		0,10	
1083	602 253,86	1 328 111,85		0,10	
1084	602 241,10	1 328 086,16		0,10	
1085	602 231,86	1 328 076,97		0,10	
1086	602 213,97	1 328 094,97		0,10	
1087	602 198,96	1 328 114,27		0,10	
1088	602 183,69	1 328 136,59		0,10	
1089	602 179,73	1 328 141,21		0,10	
1090	602 196,41	1 328 155,55	0,10		
1091	602 166,27	1 328 190,61	0,10		
1070	602 173,48	1 328 183,54	0,10		
<b>Зона 1(29)</b>					
1092	601 256,87	1 328 415,40	Аналитический метод	0,10	—
1093	601 283,44	1 328 418,21		0,10	
1094	601 384,97	1 328 473,97		0,10	
1095	601 497,13	1 328 395,31		0,10	
1096	601 513,64	1 328 400,48		0,10	
1097	601 556,08	1 328 370,66		0,10	
1098	601 559,44	1 328 353,26		0,10	
1099	601 648,57	1 328 312,41		0,10	
1100	601 723,81	1 328 292,20		0,10	
1101	601 751,55	1 328 300,19		0,10	
1102	601 809,17	1 328 251,24		0,10	
1103	601 919,70	1 328 157,03		0,10	
1104	601 945,39	1 328 145,57		0,10	
1105	601 941,32	1 328 136,44		0,10	
1106	601 969,22	1 328 124,00		0,10	
1107	601 990,96	1 328 096,98		0,10	
1108	601 996,09	1 328 089,51		0,10	
1109	602 001,91	1 328 093,51		0,10	
1110	602 017,44	1 328 157,44		0,10	
1111	602 019,53	1 328 165,43		0,10	
1112	602 018,41	1 328 166,90	0,10		
1113	602 018,94	1 328 167,84	0,10		
1114	602 014,51	1 328 173,41	0,10		

**Раздел 2**

**Сведения о местоположении границ объекта**

1	2	3	4	5	6
1115	602 013,53	1 328 173,31	Аналитический метод	0,10	—
1116	602 010,88	1 328 176,80		0,10	
1117	602 003,19	1 328 185,16		0,10	
1118	602 006,14	1 328 187,87		0,10	
1119	602 013,95	1 328 179,37		0,10	
1120	602 022,02	1 328 168,76		0,10	
1121	602 021,20	1 328 168,14		0,10	
1122	602 021,45	1 328 157,01		0,10	
1123	602 005,43	1 328 091,08		0,10	
1124	601 995,05	1 328 083,95		0,10	
1125	601 987,75	1 328 094,59		0,10	
1126	601 966,71	1 328 120,74		0,10	
1127	601 936,04	1 328 134,42		0,10	
1128	601 940,11	1 328 143,55		0,10	
1129	601 917,55	1 328 153,61		0,10	
1130	601 806,58	1 328 248,20		0,10	
1131	601 750,60	1 328 295,75		0,10	
1132	601 723,85	1 328 288,05		0,10	
1133	601 647,21	1 328 308,64		0,10	
1134	601 555,90	1 328 350,48		0,10	
1135	601 552,46	1 328 368,31		0,10	
1136	601 512,95	1 328 396,08		0,10	
1137	601 496,45	1 328 390,91		0,10	
1138	601 384,72	1 328 469,27		0,10	
1139	601 284,67	1 328 414,32		0,10	
1140	601 258,51	1 328 411,55		0,10	
1141	601 229,73	1 328 387,43		0,10	
1142	601 230,98	1 328 385,94		0,10	
1143	601 230,59	1 328 385,62		0,10	
1144	601 227,16	1 328 390,50		0,10	
1092	601 256,87	1 328 415,40	0,10		
<b>Зона 1(30)</b>					
1145	602 132,95	1 328 571,36	Аналитический метод	0,10	—
1146	602 160,19	1 328 528,56		0,10	
1147	602 197,80	1 328 477,35		0,10	
1148	602 207,29	1 328 463,88		0,10	
1149	602 240,03	1 328 416,56		0,10	
1150	602 276,79	1 328 362,61		0,10	
1151	602 280,84	1 328 362,28		0,10	
1152	602 300,70	1 328 334,62		0,10	
1153	602 314,29	1 328 312,96		0,10	
1154	602 332,79	1 328 285,30		0,10	
1155	602 335,30	1 328 281,78		0,10	
1156	602 327,31	1 328 276,07		0,10	
1157	602 308,77	1 328 302,04		0,10	
1158	602 306,42	1 328 312,65		0,10	
1159	602 288,92	1 328 340,68		0,10	
1160	602 283,11	1 328 345,69		0,10	
1161	602 239,14	1 328 404,79		0,10	
1162	602 229,35	1 328 419,03		0,10	
1163	602 210,40	1 328 443,23		0,10	
1164	602 171,88	1 328 496,21		0,10	
1165	602 142,90	1 328 535,09		0,10	
1166	602 127,44	1 328 556,18		0,10	
1167	602 109,80	1 328 576,11		0,10	

**Раздел 2**

**Сведения о местоположении границ объекта**

1	2	3	4	5	6
1168	602 101,23	1 328 587,83	Аналитический метод	0,10	—
1169	602 102,01	1 328 588,40		0,10	
1170	602 107,51	1 328 586,03		0,10	
1171	602 112,92	1 328 578,62		0,10	
1172	602 130,56	1 328 558,69		0,10	
1173	602 145,64	1 328 538,12		0,10	
1174	602 148,18	1 328 539,98		0,10	
1175	602 129,61	1 328 569,15		0,10	
1176	602 108,87	1 328 599,22		0,10	
1177	602 112,17	1 328 601,49		0,10	
1145	602 132,95	1 328 571,36		0,10	
<b>Зона 1(31)</b>					
1178	603 258,84	1 327 269,87	Аналитический метод	0,10	—
1179	603 296,39	1 327 283,70		0,10	
1180	603 299,17	1 327 293,35		0,10	
1181	603 343,71	1 327 321,05		0,10	
1182	603 342,39	1 327 323,17		0,10	
1183	603 297,03	1 327 294,96		0,10	
1184	603 294,34	1 327 285,60		0,10	
1185	603 258,79	1 327 270,04		0,10	
1178	603 258,84	1 327 269,87		0,10	
<b>Зона 1(32)</b>					
1186	603 172,29	1 327 239,47	Аналитический метод	0,10	—
1187	603 184,90	1 327 244,52		0,10	
1188	603 185,99	1 327 243,79		0,10	
1189	603 194,70	1 327 247,15		0,10	
1190	603 194,71	1 327 248,45		0,10	
1191	603 204,63	1 327 252,42		0,10	
1192	603 209,39	1 327 253,49		0,10	
1193	603 230,03	1 327 261,08		0,10	
1194	603 230,77	1 327 259,53		0,10	
1195	603 209,98	1 327 251,87		0,10	
1196	603 171,50	1 327 238,00		0,10	
1186	603 172,29	1 327 239,47		0,10	
<b>Зона 1(33)</b>					
1197	603 033,38	1 327 191,43	Аналитический метод	0,10	—
1198	603 033,54	1 327 190,94		0,10	
1199	603 052,79	1 327 197,24		0,10	
1200	603 063,17	1 327 200,70		0,10	
1201	603 096,43	1 327 214,53		0,10	
1202	603 097,94	1 327 210,91		0,10	
1203	603 105,26	1 327 213,95		0,10	
1204	603 105,20	1 327 214,08		0,10	
1205	603 105,39	1 327 214,14		0,10	
1206	603 106,14	1 327 214,32		0,10	
1207	603 108,15	1 327 215,15		0,10	
1208	603 116,36	1 327 218,12		0,10	
1209	603 114,90	1 327 220,25		0,10	
1210	603 107,24	1 327 217,48		0,10	
1211	603 106,70	1 327 215,59		0,10	
1212	603 102,33	1 327 213,94		0,10	
1213	603 101,51	1 327 215,10		0,10	
1214	603 099,29	1 327 214,18		0,10	
1215	603 098,05	1 327 217,16		0,10	
1216	603 086,66	1 327 211,87		0,10	

**Раздел 2**

**Сведения о местоположении границ объекта**

1	2	3	4	5	6
1217	603 083,77	1 327 210,50	Аналитический метод	0,10	—
1218	603 069,82	1 327 204,44		0,10	
1219	603 068,52	1 327 205,63		0,10	
1220	603 062,29	1 327 203,04		0,10	
1221	603 052,78	1 327 199,69		0,10	
1222	603 047,93	1 327 197,38		0,10	
1197	603 033,38	1 327 191,43		0,10	
Зона 1(34)					
1223	602 769,33	1 327 170,04	Аналитический метод	0,10	—
1288	602 774,64	1 327 173,47		0,10	
1287	602 779,26	1 327 173,89		0,10	
1286	602 799,78	1 327 182,66		0,10	
1285	602 850,88	1 327 201,33		0,10	
1284	602 858,61	1 327 205,16		0,10	
1283	602 897,80	1 327 218,83		0,10	
1282	602 901,63	1 327 219,32		0,10	
1281	602 907,19	1 327 221,23		0,10	
1280	602 904,15	1 327 230,06		0,10	
1279	602 959,31	1 327 249,06		0,10	
1278	602 964,55	1 327 250,78		0,10	
1277	602 964,10	1 327 252,17		0,10	
1276	602 987,44	1 327 260,76		0,10	
1275	602 988,33	1 327 258,32		0,10	
1274	602 967,07	1 327 249,50		0,10	
1273	602 959,94	1 327 247,17		0,10	
1272	602 906,69	1 327 228,82		0,10	
1271	602 909,73	1 327 219,99		0,10	
1270	602 902,09	1 327 217,36		0,10	
1269	602 898,26	1 327 216,87		0,10	
1268	602 869,34	1 327 206,78		0,10	
1267	602 867,38	1 327 207,45		0,10	
1266	602 858,90	1 327 204,15		0,10	
1265	602 846,87	1 327 199,47		0,10	
1264	602 846,24	1 327 197,47		0,10	
1263	602 800,52	1 327 180,80		0,10	
1262	602 790,37	1 327 177,21		0,10	
1261	602 782,15	1 327 174,09		0,10	
1260	602 777,69	1 327 171,42		0,10	
1259	602 772,56	1 327 169,07		0,10	
1258	602 785,75	1 327 138,44		0,10	
1257	602 802,45	1 327 093,78		0,10	
1256	602 806,79	1 327 095,40		0,10	
1255	602 818,85	1 327 099,75	0,10		
1254	602 817,57	1 327 103,19	0,10		
1253	602 845,52	1 327 113,31	0,10		
1252	602 877,18	1 327 123,84	0,10		
1251	602 880,18	1 327 127,14	0,10		
1250	602 903,16	1 327 135,72	0,10		
1249	602 907,06	1 327 134,99	0,10		
1248	602 995,59	1 327 168,41	0,10		
1247	603 008,54	1 327 172,83	0,10		
1246	603 040,19	1 327 183,03	0,10		
1245	603 047,00	1 327 182,33	0,10		
1244	603 052,54	1 327 184,29	0,10		
1243	603 050,62	1 327 189,74	0,10		

**Раздел 2**

**Сведения о местоположении границ объекта**

1	2	3	4	5	6
1242	603 035,56	1 327 184,76	Аналитический метод	0,10	—
1241	603 034,78	1 327 187,14		0,10	
1240	603 052,18	1 327 192,83		0,10	
1239	603 056,23	1 327 181,35		0,10	
1238	603 047,49	1 327 178,26		0,10	
1237	603 040,62	1 327 178,97		0,10	
1236	603 009,80	1 327 169,04		0,10	
1235	602 996,94	1 327 164,64		0,10	
1234	602 907,42	1 327 130,85		0,10	
1233	602 903,52	1 327 131,58		0,10	
1232	602 882,49	1 327 123,73		0,10	
1231	602 879,44	1 327 120,37		0,10	
1230	602 846,84	1 327 109,53		0,10	
1229	602 822,73	1 327 100,80		0,10	
1228	602 824,00	1 327 097,36		0,10	
1227	602 808,17	1 327 091,65		0,10	
1226	602 801,51	1 327 089,16		0,10	
1225	602 783,43	1 327 137,51		0,10	
1224	602 769,64	1 327 169,53		0,10	
1223	602 769,33	1 327 170,04		0,10	
<b>Вырез 1 из 1</b>					
1289	602 891,91	1 327 216,24	Аналитический метод	0,10	—
1290	602 891,89	1 327 216,44		0,10	
1291	602 891,72	1 327 216,38		0,10	
1292	602 891,82	1 327 216,21		0,10	
1289	602 891,91	1 327 216,24		0,10	
<b>Зона 1(35)</b>					
1293	602 611,70	1 327 024,45	Аналитический метод	0,10	—
1398	602 613,59	1 327 022,82		0,10	
1397	602 629,51	1 327 041,21		0,10	
1396	602 644,54	1 327 045,47		0,10	
1395	602 645,89	1 327 044,12		0,10	
1394	602 649,00	1 327 042,72		0,10	
1393	602 658,01	1 327 032,00		0,10	
1392	602 684,84	1 327 041,71		0,10	
1391	602 684,32	1 327 043,53		0,10	
1390	602 690,04	1 327 045,30		0,10	
1389	602 690,76	1 327 043,86		0,10	
1388	602 757,51	1 327 068,05		0,10	
1387	602 761,69	1 327 067,79		0,10	
1386	602 770,13	1 327 070,96		0,10	
1385	602 771,16	1 327 072,09		0,10	
1384	602 770,49	1 327 074,83		0,10	
1383	602 775,09	1 327 076,71		0,10	
1382	602 776,10	1 327 075,00		0,10	
1381	602 786,68	1 327 078,92		0,10	
1380	602 788,88	1 327 078,61		0,10	
1379	602 798,81	1 327 083,22		0,10	
1378	602 805,79	1 327 084,82		0,10	
1377	602 810,29	1 327 085,67		0,10	
1376	602 817,40	1 327 088,84		0,10	
1375	602 828,68	1 327 092,61		0,10	
1374	602 829,89	1 327 094,77		0,10	
1373	602 829,15	1 327 097,05		0,10	
1372	602 836,62	1 327 100,15		0,10	

**Раздел 2**

**Сведения о местоположении границ объекта**

1	2	3	4	5	6
1371	602 848,97	1 327 103,39	Аналитический метод	0,10	—
1370	602 883,11	1 327 114,74		0,10	
1369	602 886,24	1 327 118,19		0,10	
1368	602 904,09	1 327 124,86		0,10	
1367	602 908,01	1 327 124,12		0,10	
1366	602 935,31	1 327 134,42		0,10	
1365	602 935,24	1 327 134,62		0,10	
1364	602 953,09	1 327 141,58		0,10	
1363	602 953,24	1 327 141,19		0,10	
1362	602 999,14	1 327 158,53		0,10	
1361	603 011,85	1 327 162,87		0,10	
1360	603 041,32	1 327 172,36		0,10	
1359	603 048,27	1 327 172,72		0,10	
1358	603 080,89	1 327 183,71		0,10	
1357	603 081,01	1 327 183,35		0,10	
1356	603 084,80	1 327 184,62		0,10	
1355	603 084,68	1 327 184,98		0,10	
1354	603 116,07	1 327 195,55		0,10	
1353	603 145,87	1 327 205,74		0,10	
1352	603 205,27	1 327 225,88		0,10	
1351	603 225,45	1 327 233,27		0,10	
1350	603 247,28	1 327 240,37		0,10	
1349	603 273,29	1 327 249,10		0,10	
1348	603 289,50	1 327 256,00		0,10	
1347	603 289,72	1 327 256,79		0,10	
1346	603 292,00	1 327 258,79		0,10	
1345	603 296,09	1 327 261,51		0,10	
1344	603 301,51	1 327 263,60		0,10	
1343	603 302,73	1 327 262,14		0,10	
1342	603 318,57	1 327 267,07		0,10	
1341	603 323,22	1 327 267,84		0,10	
1340	603 340,83	1 327 267,34		0,10	
1339	603 340,80	1 327 269,84		0,10	
1338	603 318,17	1 327 269,56		0,10	
1337	603 290,41	1 327 260,91		0,10	
1336	603 287,43	1 327 256,43		0,10	
1335	603 265,64	1 327 248,98		0,10	
1334	603 145,06	1 327 208,10		0,10	
1333	603 115,25	1 327 197,91		0,10	
1332	603 084,04	1 327 186,91		0,10	
1331	603 084,65	1 327 185,09		0,10	
1330	603 080,85	1 327 183,82		0,10	
1329	603 080,26	1 327 185,58		0,10	
1328	603 047,97	1 327 174,19		0,10	
1327	603 041,05	1 327 174,90		0,10	
1326	603 020,62	1 327 168,32	0,10		
1325	603 019,02	1 327 167,58	0,10		
1324	603 018,97	1 327 167,57	0,10		
1323	603 018,92	1 327 167,58	0,10		
1322	603 018,88	1 327 167,60	0,10		
1321	603 018,85	1 327 167,64	0,10		
1320	603 018,84	1 327 167,69	0,10		
1319	603 018,85	1 327 167,74	0,10		
1318	603 018,86	1 327 167,76	0,10		
1317	603 011,06	1 327 165,24	0,10		



**Раздел 2**

**Сведения о местоположении границ объекта**

1	2	3	4	5	6
1316	602 998,29	1 327 160,88	Аналитический метод	0,10	—
1315	602 945,72	1 327 141,03		0,10	
1314	602 945,74	1 327 140,88		0,10	
1313	602 945,64	1 327 140,84		0,10	
1312	602 945,56	1 327 140,97		0,10	
1311	602 907,79	1 327 126,71		0,10	
1310	602 903,87	1 327 127,45		0,10	
1309	602 884,80	1 327 120,32		0,10	
1308	602 881,70	1 327 116,91		0,10	
1307	602 848,15	1 327 105,76		0,10	
1306	602 827,88	1 327 098,41		0,10	
1305	602 829,16	1 327 094,97		0,10	
1304	602 809,55	1 327 087,90		0,10	
1303	602 801,04	1 327 084,71		0,10	
1302	602 790,80	1 327 080,87		0,10	
1301	602 786,40	1 327 081,48		0,10	
1300	602 771,13	1 327 075,83		0,10	
1299	602 768,70	1 327 072,77		0,10	
1298	602 762,18	1 327 070,31		0,10	
1297	602 757,13	1 327 070,57		0,10	
1296	602 659,01	1 327 034,47		0,10	
1295	602 645,28	1 327 048,28	0,10		
1294	602 628,11	1 327 043,41	0,10		
1293	602 611,70	1 327 024,45	0,10		
<b>Вырез 1 из 3</b>					
1399	602 837,61	1 327 101,08	Аналитический метод	0,10	—
1400	602 837,58	1 327 101,28		0,10	
1401	602 837,41	1 327 101,22		0,10	
1402	602 837,51	1 327 101,05		0,10	
1399	602 837,61	1 327 101,08		0,10	
<b>Вырез 2 из 3</b>					
1403	603 292,61	1 327 261,12	Аналитический метод	0,10	—
1404	603 292,58	1 327 261,32		0,10	
1405	603 292,41	1 327 261,26		0,10	
1406	603 292,52	1 327 261,09		0,10	
1403	603 292,61	1 327 261,12		0,10	
<b>Вырез 3 из 3</b>					
1407	602 984,24	1 327 154,66	Аналитический метод	0,10	—
1408	602 984,21	1 327 154,86		0,10	
1409	602 984,04	1 327 154,80		0,10	
1410	602 984,14	1 327 154,63		0,10	
1407	602 984,24	1 327 154,66		0,10	
<b>Зона 1(36)</b>					
1411	602 959,50	1 327 253,34	Аналитический метод	0,10	—
1451	602 954,32	1 327 269,17		0,10	
1450	602 953,99	1 327 268,98		0,10	
1449	602 957,15	1 327 258,71		0,10	
1448	602 954,47	1 327 255,86		0,10	
1447	602 894,76	1 327 232,84		0,10	
1446	602 896,82	1 327 226,77		0,10	
1445	602 895,96	1 327 226,66		0,10	
1444	602 855,51	1 327 212,55		0,10	
1443	602 847,72	1 327 208,69		0,10	
1442	602 796,84	1 327 190,10		0,10	
1441	602 768,88	1 327 178,15		0,10	

**Раздел 2**

**Сведения о местоположении границ объекта**

1	2	3	4	5	6
1440	602 761,50	1 327 189,71	Аналитический метод	0,10	—
1439	602 760,23	1 327 188,90		0,10	
1438	602 757,12	1 327 193,77		0,10	
1437	602 764,28	1 327 198,34		0,10	
1436	602 777,76	1 327 219,99		0,10	
1435	602 778,94	1 327 222,15		0,10	
1434	602 788,48	1 327 230,33		0,10	
1433	602 797,83	1 327 238,95		0,10	
1432	602 804,49	1 327 245,06		0,10	
1431	602 811,59	1 327 251,86		0,10	
1430	602 814,45	1 327 255,02		0,10	
1429	602 814,39	1 327 255,11		0,10	
1428	602 805,06	1 327 248,36		0,10	
1427	602 787,23	1 327 231,90		0,10	
1426	602 775,82	1 327 221,61		0,10	
1425	602 762,46	1 327 200,14		0,10	
1424	602 753,67	1 327 194,53		0,10	
1423	602 760,93	1 327 183,17		0,10	
1422	602 767,16	1 327 173,40		0,10	
1421	602 773,29	1 327 177,36		0,10	
1420	602 778,37	1 327 177,86		0,10	
1419	602 798,31	1 327 186,38		0,10	
1418	602 849,30	1 327 205,01		0,10	
1417	602 857,06	1 327 208,85		0,10	
1416	602 896,88	1 327 222,75		0,10	
1415	602 900,72	1 327 223,23	0,10		
1414	602 902,10	1 327 223,71	0,10		
1413	602 899,06	1 327 232,54	0,10		
1412	602 958,03	1 327 252,85	0,10		
1411	602 959,50	1 327 253,34	0,10		
<b>Вырез 1 из 1</b>					
1452	602 943,65	1 327 248,65	Аналитический метод	0,10	—
1453	602 943,55	1 327 248,83		0,10	
1454	602 943,45	1 327 248,80		0,10	
1455	602 943,47	1 327 248,59		0,10	
1452	602 943,65	1 327 248,65		0,10	
<b>Зона 1(37)</b>					
1456	603 042,82	1 327 353,00	Аналитический метод	0,10	—
1457	603 051,15	1 327 329,27		0,10	
1458	603 051,95	1 327 321,99		0,10	
1459	603 063,20	1 327 293,00		0,10	
1460	603 055,48	1 327 290,01		0,10	
1461	603 055,39	1 327 290,26		0,10	
1462	603 054,83	1 327 294,05		0,10	
1463	603 058,04	1 327 295,28		0,10	
1464	603 048,03	1 327 321,03		0,10	
1465	603 047,23	1 327 328,38		0,10	
1466	603 039,05	1 327 351,68		0,10	
1456	603 042,82	1 327 353,00		0,10	
<b>Зона 1(38)</b>					
1467	603 046,80	1 327 354,40	Аналитический метод	0,10	—
1468	603 055,82	1 327 329,88		0,10	
1469	603 058,16	1 327 323,52		0,10	
1470	603 059,28	1 327 319,24		0,10	
1471	603 067,53	1 327 298,96		0,10	

**Раздел 2**

Сведения о местоположении границ объекта					
1	2	3	4	5	6
1472	603 067,75	1 327 299,04	Аналитический метод	0,10	—
1473	603 067,92	1 327 298,62		0,10	
1474	603 100,38	1 327 311,08		0,10	
1475	603 104,55	1 327 313,02		0,10	
1476	603 109,94	1 327 315,03		0,10	
1477	603 110,72	1 327 315,16		0,10	
1478	603 112,25	1 327 312,18		0,10	
1479	603 112,36	1 327 311,88		0,10	
1480	603 071,70	1 327 296,30		0,10	
1481	603 066,93	1 327 294,45		0,10	
1482	603 055,87	1 327 322,95		0,10	
1483	603 055,08	1 327 330,16		0,10	
1484	603 046,59	1 327 354,33		0,10	
1467	603 046,80	1 327 354,40		0,10	
Зона 1(39)					
1485	603 182,40	1 327 595,57	Аналитический метод	0,10	—
1486	603 252,41	1 327 587,91		0,10	
1487	603 342,10	1 327 642,90		0,10	
1488	603 365,93	1 327 652,58		0,10	
1489	603 366,73	1 327 650,69		0,10	
1490	603 360,71	1 327 648,10		0,10	
1491	603 360,55	1 327 647,69		0,10	
1492	603 343,23	1 327 640,66		0,10	
1493	603 252,99	1 327 585,33		0,10	
1494	603 182,97	1 327 592,99		0,10	
1495	603 161,79	1 327 580,21		0,10	
1496	603 172,79	1 327 561,98		0,10	
1497	603 196,00	1 327 521,28		0,10	
1498	603 204,91	1 327 501,66		0,10	
1499	603 208,08	1 327 499,43		0,10	
1500	603 217,32	1 327 479,96		0,10	
1501	603 216,50	1 327 479,78		0,10	
1502	603 216,32	1 327 479,68		0,10	
1503	603 216,35	1 327 479,59		0,10	
1504	603 216,55	1 327 479,60		0,10	
1505	603 217,41	1 327 479,79		0,10	
1506	603 225,46	1 327 462,81		0,10	
1507	603 229,21	1 327 464,60		0,10	
1508	603 231,14	1 327 459,63		0,10	
1509	603 231,89	1 327 459,96		0,10	
1510	603 248,47	1 327 422,93		0,10	
1511	603 248,90	1 327 416,38		0,10	
1512	603 254,43	1 327 402,56		0,10	
1513	603 258,73	1 327 392,90		0,10	
1514	603 262,17	1 327 390,14		0,10	
1515	603 268,75	1 327 368,02		0,10	
1516	603 271,37	1 327 368,79		0,10	
1517	603 313,96	1 327 385,40		0,10	
1518	603 314,87	1 327 383,08		0,10	
1519	603 272,18	1 327 366,43	0,10		
1520	603 267,07	1 327 364,91	0,10		
1521	603 259,97	1 327 388,77	0,10		
1522	603 256,31	1 327 392,14	0,10		
1523	603 248,12	1 327 412,67	0,10		
1524	603 248,88	1 327 412,89	0,10		

**Раздел 2**

**Сведения о местоположении границ объекта**

1	2	3	4	5	6
1525	603 249,03	1 327 413,03	Аналитический метод	0,10	—
1526	603 248,98	1 327 413,12		0,10	
1527	603 248,79	1 327 413,05		0,10	
1528	603 248,06	1 327 412,83		0,10	
1529	603 246,97	1 327 415,57		0,10	
1530	603 246,05	1 327 422,23		0,10	
1531	603 228,48	1 327 461,48		0,10	
1532	603 224,28	1 327 459,48		0,10	
1533	603 206,11	1 327 497,76		0,10	
1534	603 202,92	1 327 500,00		0,10	
1535	603 193,77	1 327 520,14		0,10	
1536	603 170,63	1 327 560,72		0,10	
1537	603 158,36	1 327 581,06		0,10	
1485	603 182,40	1 327 595,57		0,10	
Зона 1(40)					
1538	603 274,78	1 327 358,85	Аналитический метод	0,10	—
1539	603 273,19	1 327 358,38		0,10	
1540	603 279,64	1 327 336,72		0,10	
1541	603 275,81	1 327 335,58		0,10	
1542	603 269,67	1 327 356,19		0,10	
1543	603 268,21	1 327 361,07		0,10	
1544	603 273,48	1 327 362,64		0,10	
1545	603 316,33	1 327 379,35		0,10	
1546	603 317,78	1 327 375,62		0,10	
1538	603 274,78	1 327 358,85		0,10	
Зона 1(41)					
1547	603 126,09	1 327 428,69	Аналитический метод	0,10	—
1573	603 115,31	1 327 422,94		0,10	
1572	603 115,83	1 327 419,15		0,10	
1571	603 145,21	1 327 367,09		0,10	
1570	603 147,38	1 327 368,32		0,10	
1569	603 134,78	1 327 389,08		0,10	
1568	603 132,66	1 327 390,31		0,10	
1567	603 133,20	1 327 391,68		0,10	
1566	603 115,63	1 327 420,61		0,10	
1565	603 117,99	1 327 421,79		0,10	
1564	603 127,19	1 327 426,44		0,10	
1563	603 162,61	1 327 442,22		0,10	
1562	603 167,87	1 327 444,34		0,10	
1561	603 173,71	1 327 447,25		0,10	
1560	603 173,45	1 327 447,76		0,10	
1559	603 174,02	1 327 448,04		0,10	
1558	603 173,00	1 327 450,32		0,10	
1557	603 173,01	1 327 450,34		0,10	
1556	603 171,18	1 327 449,41		0,10	
1555	603 172,38	1 327 447,07		0,10	
1554	603 168,81	1 327 445,25		0,10	
1553	603 167,62	1 327 447,59		0,10	
1552	603 161,53	1 327 444,48		0,10	
1551	603 150,23	1 327 439,46		0,10	
1550	603 151,04	1 327 437,64		0,10	
1549	603 147,39	1 327 436,01		0,10	
1548	603 146,58	1 327 437,82		0,10	
1547	603 126,09	1 327 428,69		0,10	
Вырез 1 из 2					

**Раздел 2**

Сведения о местоположении границ объекта					
1	2	3	4	5	6
1574	603 172,18	1 327 449,31	Аналитический метод	0,10	—
1575	603 172,16	1 327 449,51		0,10	
1576	603 172,06	1 327 449,52		0,10	
1577	603 172,00	1 327 449,32		0,10	
1574	603 172,18	1 327 449,31		0,10	
Вырез 2 из 2					
1578	603 134,90	1 327 432,22	Аналитический метод	0,10	—
1579	603 134,87	1 327 432,42		0,10	
1580	603 134,78	1 327 432,43		0,10	
1581	603 134,72	1 327 432,23		0,10	
1578	603 134,90	1 327 432,22		0,10	
Зона 1(42)					
1582	603 143,83	1 327 448,19	Аналитический метод	0,10	—
1676	603 141,99	1 327 447,41		0,10	
1675	603 142,08	1 327 447,21		0,10	
1674	603 144,69	1 327 441,35		0,10	
1673	603 159,81	1 327 448,09		0,10	
1672	603 178,91	1 327 457,85		0,10	
1671	603 183,63	1 327 462,01		0,10	
1670	603 211,36	1 327 474,43		0,10	
1669	603 212,99	1 327 470,78		0,10	
1668	603 185,82	1 327 458,61		0,10	
1667	603 181,17	1 327 454,51		0,10	
1666	603 179,72	1 327 453,77		0,10	
1665	603 179,76	1 327 453,70		0,10	
1664	603 179,89	1 327 453,39		0,10	
1663	603 187,92	1 327 457,45		0,10	
1662	603 194,23	1 327 460,45		0,10	
1661	603 194,53	1 327 459,77		0,10	
1660	603 213,39	1 327 468,22		0,10	
1659	603 214,84	1 327 465,31		0,10	
1658	603 221,99	1 327 449,46		0,10	
1657	603 224,53	1 327 450,73		0,10	
1656	603 238,28	1 327 420,01		0,10	
1655	603 239,17	1 327 413,51		0,10	
1654	603 249,55	1 327 387,50		0,10	
1653	603 252,93	1 327 384,38		0,10	
1652	603 259,72	1 327 361,57		0,10	
1651	603 254,75	1 327 360,09		0,10	
1650	603 249,40	1 327 359,98		0,10	
1649	603 170,29	1 327 327,58		0,10	
1648	603 150,54	1 327 320,02		0,10	
1647	603 147,05	1 327 328,31		0,10	
1646	603 135,63	1 327 323,18		0,10	
1645	603 136,25	1 327 321,57		0,10	
1644	603 131,30	1 327 319,54		0,10	
1643	603 129,91	1 327 322,83		0,10	
1642	603 119,15	1 327 318,68	0,10		
1641	603 119,96	1 327 315,12	0,10		
1640	603 120,08	1 327 314,84	0,10		
1639	603 144,64	1 327 324,25	0,10		
1638	603 148,23	1 327 314,85	0,10		
1637	603 171,76	1 327 323,86	0,10		
1636	603 250,22	1 327 356,00	0,10		
1635	603 255,37	1 327 356,10	0,10		

**Раздел 2**

**Сведения о местоположении границ объекта**

1	2	3	4	5	6
1634	603 264,69	1 327 358,88	Аналитический метод	0,10	—
1633	603 256,45	1 327 386,58		0,10	
1632	603 252,93	1 327 389,82		0,10	
1631	603 243,07	1 327 414,54		0,10	
1630	603 242,16	1 327 421,12		0,10	
1629	603 226,50	1 327 456,11		0,10	
1628	603 222,38	1 327 454,14		0,10	
1627	603 202,95	1 327 495,10		0,10	
1626	603 199,72	1 327 497,36		0,10	
1625	603 190,21	1 327 518,32		0,10	
1624	603 167,18	1 327 558,69		0,10	
1623	603 153,19	1 327 581,89		0,10	
1622	603 096,98	1 327 589,14		0,10	
1621	603 051,01	1 327 583,77		0,10	
1620	603 031,90	1 327 577,37		0,10	
1619	603 027,16	1 327 574,20		0,10	
1618	603 032,48	1 327 566,25		0,10	
1617	603 044,18	1 327 548,76		0,10	
1616	603 048,81	1 327 536,31		0,10	
1615	603 055,67	1 327 524,36		0,10	
1614	603 078,80	1 327 494,25		0,10	
1613	603 089,44	1 327 475,15		0,10	
1612	603 092,93	1 327 477,10		0,10	
1611	603 082,15	1 327 496,45		0,10	
1610	603 076,49	1 327 503,83		0,10	
1609	603 072,33	1 327 502,71		0,10	
1608	603 068,43	1 327 510,37		0,10	
1607	603 065,25	1 327 518,46		0,10	
1606	603 059,01	1 327 526,58		0,10	
1605	603 052,45	1 327 538,02		0,10	
1604	603 047,77	1 327 550,59		0,10	
1603	603 035,80	1 327 568,48		0,10	
1602	603 032,71	1 327 573,10		0,10	
1601	603 033,68	1 327 573,74		0,10	
1600	603 049,71	1 327 579,57		0,10	
1599	603 056,97	1 327 580,66		0,10	
1598	603 058,67	1 327 580,64		0,10	
1597	603 096,96	1 327 585,11		0,10	
1596	603 150,77	1 327 578,17		0,10	
1595	603 156,15	1 327 571,84		0,10	
1594	603 160,86	1 327 563,57		0,10	
1593	603 163,73	1 327 556,67	0,10		
1592	603 187,77	1 327 516,06	0,10		
1591	603 192,15	1 327 507,75	0,10		
1590	603 191,74	1 327 507,42	0,10		
1589	603 197,99	1 327 494,45	0,10		
1588	603 200,52	1 327 493,99	0,10		
1587	603 208,69	1 327 477,62	0,10		
1586	603 181,44	1 327 465,41	0,10		
1585	603 176,64	1 327 461,18	0,10		
1584	603 158,08	1 327 451,70	0,10		
1583	603 144,91	1 327 445,83	0,10		
1582	603 143,83	1 327 448,19	0,10		
Вырез 1 из 3					
1677	603 198,76	1 327 472,04	Аналитический метод	0,10	—

**Раздел 2**

**Сведения о местоположении границ объекта**

1	2	3	4	5	6
1678	603 198,65	1 327 472,21	Аналитический метод	0,10	—
1679	603 198,56	1 327 472,17		0,10	
1680	603 198,60	1 327 471,97		0,10	
1677	603 198,76	1 327 472,04		0,10	
<b>Вырез 2 из 3</b>					
1681	603 060,25	1 327 521,88	Аналитический метод	0,10	—
1682	603 060,16	1 327 522,04		0,10	
1683	603 060,00	1 327 521,91		0,10	
1684	603 060,05	1 327 521,82		0,10	
1681	603 060,25	1 327 521,88		0,10	
<b>Вырез 3 из 3</b>					
1685	603 043,24	1 327 553,55	Аналитический метод	0,10	—
1686	603 043,19	1 327 553,75		0,10	
1687	603 042,32	1 327 555,75		0,10	
1688	603 042,27	1 327 555,84		0,10	
1689	603 042,08	1 327 555,78		0,10	
1690	603 043,03	1 327 553,67		0,10	
1691	603 043,15	1 327 553,51		0,10	
1685	603 043,24	1 327 553,55		0,10	
<b>Зона 1(43)</b>					
1692	603 130,51	1 327 435,04	Аналитический метод	0,10	—
1698	603 141,04	1 327 439,73		0,10	
1697	603 138,43	1 327 445,58		0,10	
1696	603 138,31	1 327 445,85		0,10	
1695	603 136,67	1 327 445,16		0,10	
1694	603 137,78	1 327 442,66		0,10	
1693	603 128,88	1 327 438,69		0,10	
1692	603 130,51	1 327 435,04		0,10	
<b>Вырез 1 из 1</b>					
1699	603 137,81	1 327 445,00	Аналитический метод	0,10	—
1700	603 137,70	1 327 445,17		0,10	
1701	603 137,61	1 327 445,13		0,10	
1702	603 137,65	1 327 444,93		0,10	
1699	603 137,81	1 327 445,00		0,10	
<b>Зона 1(44)</b>					
1703	603 096,08	1 327 423,59	Аналитический метод	0,10	—
1704	603 112,28	1 327 430,39		0,10	
1705	603 125,22	1 327 437,06		0,10	
1706	603 126,85	1 327 433,41		0,10	
1707	603 124,33	1 327 432,29		0,10	
1708	603 113,99	1 327 426,77		0,10	
1709	603 097,47	1 327 419,83		0,10	
1710	603 095,92	1 327 423,53		0,10	
1703	603 096,08	1 327 423,59		0,10	
<b>Зона 1(45)</b>					
1711	603 007,06	1 327 379,19	Аналитический метод	0,10	—
1712	603 043,37	1 327 393,10		0,10	
1713	603 051,75	1 327 396,31		0,10	
1714	603 096,94	1 327 415,28		0,10	
1715	603 097,91	1 327 412,97		0,10	
1716	603 097,88	1 327 412,96		0,10	
1717	603 052,69	1 327 393,99		0,10	
1718	603 039,98	1 327 389,12		0,10	
1719	603 015,67	1 327 380,07		0,10	
1720	603 008,00	1 327 376,87		0,10	

**Раздел 2**

Сведения о местоположении границ объекта					
1	2	3	4	5	6
1721	602 995,37	1 327 371,77	Аналитический метод	0,10	—
1722	602 994,50	1 327 373,80		0,10	
1711	603 007,06	1 327 379,19		0,10	
Зона 1(46)					
1723	602 896,79	1 327 457,03	Аналитический метод	0,10	—
1776	602 900,30	1 327 459,96		0,10	
1775	602 915,95	1 327 441,18		0,10	
1774	602 916,10	1 327 437,27		0,10	
1773	602 968,13	1 327 372,64		0,10	
1772	602 965,01	1 327 370,13		0,10	
1771	602 960,18	1 327 376,13		0,10	
1770	602 942,65	1 327 359,79		0,10	
1769	602 944,68	1 327 350,90		0,10	
1768	602 945,94	1 327 344,89		0,10	
1767	602 947,48	1 327 338,64		0,10	
1766	602 950,28	1 327 326,39		0,10	
1765	602 954,71	1 327 311,03		0,10	
1764	602 952,42	1 327 301,28		0,10	
1763	602 956,39	1 327 288,44		0,10	
1762	602 956,18	1 327 282,51		0,10	
1761	602 960,01	1 327 271,06		0,10	
1760	602 963,48	1 327 260,46		0,10	
1759	603 007,67	1 327 276,73		0,10	
1758	603 020,15	1 327 282,33		0,10	
1757	603 047,12	1 327 291,30		0,10	
1756	603 048,52	1 327 287,62		0,10	
1755	603 048,53	1 327 287,59		0,10	
1754	603 021,56	1 327 278,78		0,10	
1753	603 009,20	1 327 273,03		0,10	
1752	602 974,55	1 327 260,28		0,10	
1751	602 974,50	1 327 260,36		0,10	
1750	602 974,41	1 327 260,33		0,10	
1749	602 974,41	1 327 260,23		0,10	
1748	602 962,85	1 327 255,97		0,10	
1747	602 958,11	1 327 270,43		0,10	
1746	602 954,17	1 327 282,22		0,10	
1745	602 954,38	1 327 288,17		0,10	
1744	602 950,35	1 327 301,21		0,10	
1743	602 952,64	1 327 310,98		0,10	
1742	602 948,34	1 327 325,89		0,10	
1741	602 943,08	1 327 348,91		0,10	
1740	602 944,84	1 327 348,46		0,10	
1739	602 944,89	1 327 348,45		0,10	
1738	602 944,94	1 327 348,46		0,10	
1737	602 944,98	1 327 348,49		0,10	
1736	602 945,00	1 327 348,53		0,10	
1735	602 945,01	1 327 348,58		0,10	
1734	602 945,00	1 327 348,63		0,10	
1733	602 944,98	1 327 348,67		0,10	
1732	602 944,94	1 327 348,69		0,10	
1731	602 944,89	1 327 348,70	0,10		
1730	602 943,03	1 327 349,13	0,10		
1729	602 940,44	1 327 360,46	0,10		
1728	602 952,60	1 327 371,79	0,10		
1727	602 953,67	1 327 379,27	0,10		



**Раздел 2**

**Сведения о местоположении границ объекта**

1	2	3	4	5	6
1726	602 931,38	1 327 406,50	Аналитический метод	0,10	—
1725	602 905,66	1 327 441,37		0,10	
1724	602 904,84	1 327 446,67		0,10	
1723	602 896,79	1 327 457,03		0,10	
Вырез 1 из 1					
1777	602 948,71	1 327 327,06	Аналитический метод	0,10	—
1778	602 948,69	1 327 327,16		0,10	
1779	602 948,48	1 327 327,15		0,10	
1780	602 948,53	1 327 326,98		0,10	
1777	602 948,71	1 327 327,06		0,10	
Зона 1(47)					
1781	602 978,72	1 327 624,08	Аналитический метод	0,10	—
1782	602 998,91	1 327 600,75		0,10	
1783	603 013,49	1 327 583,09		0,10	
1784	603 013,46	1 327 583,03		0,10	
1785	603 011,07	1 327 582,09		0,10	
1786	603 005,26	1 327 589,13		0,10	
1787	603 004,03	1 327 591,35		0,10	
1788	602 996,61	1 327 603,25		0,10	
1789	602 994,26	1 327 602,31		0,10	
1790	602 977,90	1 327 621,20		0,10	
1791	602 967,60	1 327 617,94		0,10	
1792	602 969,67	1 327 609,45		0,10	
1793	602 998,72	1 327 518,66		0,10	
1794	602 995,79	1 327 517,66		0,10	
1795	603 002,80	1 327 493,51		0,10	
1796	603 006,00	1 327 494,13		0,10	
1797	603 021,67	1 327 445,28		0,10	
1798	603 031,91	1 327 429,89		0,10	
1799	603 036,40	1 327 418,78		0,10	
1800	603 044,87	1 327 406,54		0,10	
1801	603 046,23	1 327 402,76		0,10	
1802	603 048,78	1 327 403,73		0,10	
1803	603 091,23	1 327 421,56		0,10	
1804	603 089,18	1 327 426,38		0,10	
1805	603 094,08	1 327 428,36		0,10	
1806	603 094,23	1 327 428,00		0,10	
1807	603 094,07	1 327 427,93		0,10	
1808	603 090,38	1 327 426,38		0,10	
1809	603 093,78	1 327 418,29		0,10	
1810	603 050,27	1 327 400,02		0,10	
1811	603 043,85	1 327 397,56		0,10	
1812	603 041,28	1 327 404,69		0,10	
1813	603 032,85	1 327 416,87		0,10	
1814	603 028,35	1 327 428,01	0,10		
1815	603 018,02	1 327 443,54	0,10		
1816	603 002,43	1 327 493,94	0,10		
1817	602 965,81	1 327 608,37	0,10		
1818	602 963,38	1 327 618,36	0,10		
1819	602 962,83	1 327 619,06	0,10		
1781	602 978,72	1 327 624,08	0,10		
Зона 1(48)					
1820	603 029,15	1 327 564,03	Аналитический метод	0,10	—
1821	603 040,60	1 327 546,92		0,10	
1822	603 045,18	1 327 534,61		0,10	

**Раздел 2**

**Сведения о местоположении границ объекта**

1	2	3	4	5	6
1823	603 052,34	1 327 522,13	Аналитический метод	0,10	—
1824	603 075,45	1 327 492,05		0,10	
1825	603 085,94	1 327 473,21		0,10	
1826	603 083,76	1 327 471,99		0,10	
1827	603 073,36	1 327 490,67		0,10	
1828	603 055,49	1 327 514,81		0,10	
1829	603 053,05	1 327 517,50		0,10	
1830	603 050,40	1 327 521,38		0,10	
1831	603 048,67	1 327 524,68		0,10	
1832	603 046,30	1 327 528,82		0,10	
1833	603 045,77	1 327 528,56		0,10	
1834	603 042,91	1 327 533,54		0,10	
1835	603 043,90	1 327 534,24		0,10	
1836	603 038,35	1 327 545,78		0,10	
1837	603 027,07	1 327 562,64		0,10	
1838	603 019,04	1 327 573,89		0,10	
1839	603 017,10	1 327 577,09		0,10	
1840	603 017,40	1 327 577,30		0,10	
1841	603 020,97	1 327 576,26		0,10	
1820	603 029,15	1 327 564,03		0,10	
<b>Зона 1(49)</b>					
1842	603 123,41	1 327 600,23	Аналитический метод	0,10	—
1843	603 152,06	1 327 687,34		0,10	
1844	603 140,80	1 327 702,68		0,10	
1845	603 144,02	1 327 705,05		0,10	
1846	603 156,51	1 327 688,05		0,10	
1847	603 127,32	1 327 599,34		0,10	
1848	603 126,33	1 327 591,90		0,10	
1849	603 154,76	1 327 588,24		0,10	
1850	603 179,12	1 327 602,93		0,10	
1851	603 184,21	1 327 603,42		0,10	
1852	603 250,56	1 327 596,16		0,10	
1853	603 338,48	1 327 650,06		0,10	
1854	603 402,25	1 327 675,97		0,10	
1855	603 415,57	1 327 679,71		0,10	
1856	603 466,62	1 327 681,66		0,10	
1857	603 481,34	1 327 647,06		0,10	
1858	603 497,41	1 327 601,40		0,10	
1859	603 498,44	1 327 592,88		0,10	
1860	603 494,47	1 327 592,40		0,10	
1861	603 492,16	1 327 611,41		0,10	
1862	603 464,02	1 327 677,56		0,10	
1863	603 416,20	1 327 675,73		0,10	
1864	603 403,55	1 327 672,18		0,10	
1865	603 340,29	1 327 646,48		0,10	
1866	603 251,49	1 327 592,03		0,10	
1867	603 181,49	1 327 599,69		0,10	
1868	603 156,29	1 327 584,49		0,10	
1869	603 155,62	1 327 585,61		0,10	
1870	603 122,04	1 327 589,94	0,10		
1842	603 123,41	1 327 600,23	0,10		
<b>Зона 1(50)</b>					
1871	603 404,85	1 327 668,39	Аналитический метод	0,10	—
1872	603 416,82	1 327 671,75		0,10	
1873	603 461,41	1 327 673,45		0,10	

**Раздел 2**

**Сведения о местоположении границ объекта**

1	2	3	4	5	6
1874	603 488,26	1 327 610,37	Аналитический метод	0,10	—
1875	603 490,50	1 327 591,91		0,10	
1876	603 488,02	1 327 591,61		0,10	
1877	603 485,82	1 327 609,71		0,10	
1878	603 459,79	1 327 670,89		0,10	
1879	603 417,21	1 327 669,26		0,10	
1880	603 405,66	1 327 666,02		0,10	
1881	603 370,62	1 327 651,79		0,10	
1882	603 369,63	1 327 654,08		0,10	
1871	603 404,85	1 327 668,39		0,10	
<b>Зона 1(51)</b>					
1883	602 567,80	1 327 945,28	Аналитический метод	0,10	—
1884	602 637,10	1 327 987,91		0,10	
1885	602 637,72	1 327 986,91		0,10	
1886	602 631,66	1 327 982,25		0,10	
1887	602 631,34	1 327 982,73		0,10	
1888	602 592,48	1 327 958,85		0,10	
1889	602 578,81	1 327 950,32		0,10	
1890	602 574,77	1 327 947,80		0,10	
1891	602 568,26	1 327 944,73		0,10	
1892	602 566,78	1 327 943,45		0,10	
1893	602 566,25	1 327 944,23		0,10	
1883	602 567,80	1 327 945,28		0,10	
<b>Зона 1(52)</b>					
1894	602 749,21	1 327 720,73	Аналитический метод	0,10	—
1895	602 771,06	1 327 744,07		0,10	
1896	602 807,86	1 327 784,99		0,10	
1897	602 818,54	1 327 797,28		0,10	
1898	602 826,64	1 327 804,72		0,10	
1899	602 829,86	1 327 807,42		0,10	
1900	602 831,93	1 327 804,93		0,10	
1901	602 852,60	1 327 779,38		0,10	
1902	602 862,71	1 327 778,76		0,10	
1903	602 905,52	1 327 724,56		0,10	
1904	602 906,05	1 327 723,07		0,10	
1905	602 905,19	1 327 722,38		0,10	
1906	602 904,60	1 327 712,16		0,10	
1907	602 903,50	1 327 710,80		0,10	
1908	602 898,53	1 327 706,40		0,10	
1909	602 894,26	1 327 706,62		0,10	
1910	602 887,10	1 327 699,13		0,10	
1911	602 882,34	1 327 694,74		0,10	
1912	602 867,69	1 327 682,14		0,10	
1913	602 867,54	1 327 682,36		0,10	
1914	602 881,08	1 327 694,36		0,10	
1915	602 886,37	1 327 699,76		0,10	
1916	602 895,44	1 327 708,65		0,10	
1917	602 896,72	1 327 709,45		0,10	
1918	602 904,63	1 327 717,35		0,10	
1919	602 904,87	1 327 720,04		0,10	
1920	602 901,51	1 327 724,55		0,10	
1921	602 900,78	1 327 724,12		0,10	
1922	602 860,68	1 327 774,88	0,10		
1923	602 850,60	1 327 775,49	0,10		
1924	602 844,31	1 327 783,27	0,10		

**Раздел 2**

**Сведения о местоположении границ объекта**

1	2	3	4	5	6
1925	602 845,68	1 327 785,07	Аналитический метод	0,10	—
1926	602 832,39	1 327 799,92		0,10	
1927	602 831,69	1 327 799,46		0,10	
1928	602 829,55	1 327 801,94		0,10	
1929	602 829,28	1 327 801,71		0,10	
1930	602 821,41	1 327 794,49		0,10	
1931	602 810,86	1 327 782,34		0,10	
1932	602 774,00	1 327 741,37		0,10	
1933	602 752,05	1 327 717,91		0,10	
1934	602 736,28	1 327 703,06		0,10	
1935	602 733,54	1 327 705,97		0,10	
1894	602 749,21	1 327 720,73	0,10		
<b>Зона 1(53)</b>					
1936	602 744,61	1 327 725,32	Аналитический метод	0,10	—
1959	602 729,43	1 327 710,32		0,10	
1958	602 730,79	1 327 708,88		0,10	
1957	602 746,38	1 327 723,56		0,10	
1956	602 768,11	1 327 746,78		0,10	
1955	602 804,87	1 327 787,64		0,10	
1954	602 815,67	1 327 800,07		0,10	
1953	602 824,00	1 327 807,73		0,10	
1952	602 827,30	1 327 810,49		0,10	
1951	602 823,76	1 327 814,75		0,10	
1950	602 820,85	1 327 812,33		0,10	
1949	602 823,08	1 327 809,65		0,10	
1948	602 815,15	1 327 801,65		0,10	
1947	602 813,52	1 327 799,70		0,10	
1946	602 807,94	1 327 793,46		0,10	
1945	602 803,02	1 327 787,87		0,10	
1944	602 799,43	1 327 784,19		0,10	
1943	602 786,39	1 327 770,12		0,10	
1942	602 781,18	1 327 764,36		0,10	
1941	602 770,88	1 327 752,89		0,10	
1940	602 763,84	1 327 745,30		0,10	
1939	602 760,61	1 327 741,70		0,10	
1938	602 749,52	1 327 729,68		0,10	
1937	602 746,35	1 327 726,45	0,10		
1936	602 744,61	1 327 725,32	0,10		
<b>Вырез 1 из 2</b>					
1960	602 750,65	1 327 729,79	Аналитический метод	0,10	—
1961	602 750,54	1 327 729,96		0,10	
1962	602 750,32	1 327 730,24		0,10	
1963	602 750,28	1 327 730,27		0,10	
1964	602 750,24	1 327 730,29		0,10	
1965	602 750,19	1 327 730,29		0,10	
1966	602 750,15	1 327 730,27		0,10	
1967	602 750,11	1 327 730,23		0,10	
1968	602 750,09	1 327 730,19		0,10	
1969	602 750,09	1 327 730,14		0,10	
1970	602 750,11	1 327 730,10		0,10	
1971	602 750,15	1 327 730,06		0,10	
1972	602 750,41	1 327 729,84		0,10	
1973	602 750,58	1 327 729,72		0,10	
1960	602 750,65	1 327 729,79		0,10	
<b>Вырез 2 из 2</b>					

**Раздел 2**

**Сведения о местоположении границ объекта**

1	2	3	4	5	6
1974	602 777,68	1 327 758,39	Аналитический метод	0,10	—
1975	602 777,50	1 327 758,49		0,10	
1976	602 777,44	1 327 758,41		0,10	
1977	602 777,57	1 327 758,25		0,10	
1974	602 777,68	1 327 758,39		0,10	
<b>Зона 1(54)</b>					
1978	602 895,70	1 327 838,65	Аналитический метод	0,10	—
1989	602 862,69	1 327 811,32		0,10	
1988	602 864,02	1 327 809,71		0,10	
1987	602 896,94	1 327 836,92		0,10	
1986	602 918,90	1 327 854,24		0,10	
1985	602 927,25	1 327 860,25		0,10	
1984	602 920,13	1 327 857,35		0,10	
1983	602 916,36	1 327 854,50		0,10	
1982	602 908,96	1 327 849,22		0,10	
1981	602 903,46	1 327 845,03		0,10	
1980	602 904,52	1 327 843,41		0,10	
1979	602 897,37	1 327 837,58		0,10	
1978	602 895,70	1 327 838,65		0,10	
<b>Вырез 1 из 1</b>					
1990	602 868,91	1 327 815,36	Аналитический метод	0,10	—
1991	602 868,85	1 327 815,44		0,10	
1992	602 868,67	1 327 815,34		0,10	
1993	602 866,60	1 327 813,74		0,10	
1994	602 866,44	1 327 813,61		0,10	
1995	602 866,58	1 327 813,50		0,10	
1996	602 868,79	1 327 815,20		0,10	
1990	602 868,91	1 327 815,36		0,10	
<b>Зона 1(55)</b>					
1997	602 941,49	1 327 873,55	Аналитический метод	0,10	—
1998	602 942,71	1 327 871,35		0,10	
1999	602 942,99	1 327 871,55		0,10	
2000	602 952,30	1 327 878,67		0,10	
2001	602 963,34	1 327 877,09		0,10	
2002	602 963,46	1 327 877,20		0,10	
2003	602 961,20	1 327 879,92		0,10	
2004	602 955,02	1 327 880,81		0,10	
2005	602 953,15	1 327 879,27		0,10	
2006	602 952,96	1 327 879,20		0,10	
2007	602 952,91	1 327 879,29		0,10	
2008	602 953,07	1 327 879,42		0,10	
2009	602 954,78	1 327 880,84		0,10	
2010	602 952,48	1 327 881,17		0,10	
1997	602 941,49	1 327 873,55		0,10	
<b>Зона 1(56)</b>					
2011	602 947,04	1 327 911,66	Аналитический метод	0,10	—
2034	602 945,12	1 327 910,06		0,10	
2033	602 965,82	1 327 885,05		0,10	
2032	602 971,69	1 327 877,42		0,10	
2031	602 977,08	1 327 871,45		0,10	
2030	603 004,99	1 327 838,49		0,10	
2029	603 009,01	1 327 833,66		0,10	
2028	603 018,51	1 327 841,57		0,10	
2027	603 022,04	1 327 837,36		0,10	
2026	603 011,99	1 327 828,16		0,10	

**Раздел 2**

**Сведения о местоположении границ объекта**

1	2	3	4	5	6
2025	603 008,21	1 327 824,71	Аналитический метод	0,10	—
2024	603 003,96	1 327 829,39		0,10	
2023	602 983,03	1 327 853,66		0,10	
2022	602 982,78	1 327 853,42		0,10	
2021	603 002,78	1 327 829,06		0,10	
2020	603 010,55	1 327 821,19		0,10	
2019	603 027,33	1 327 837,76		0,10	
2018	603 024,20	1 327 840,93		0,10	
2017	603 019,96	1 327 846,02		0,10	
2016	603 009,33	1 327 837,18		0,10	
2015	603 006,91	1 327 840,10		0,10	
2014	602 978,96	1 327 873,10		0,10	
2013	602 973,61	1 327 879,03		0,10	
2012	602 967,77	1 327 886,61		0,10	
2011	602 947,04	1 327 911,66		0,10	
<b>Вырез 1 из 1</b>					
2035	603 023,59	1 327 840,41	Аналитический метод	0,10	—
2036	603 023,62	1 327 840,46		0,10	
2037	603 023,63	1 327 840,50		0,10	
2038	603 023,62	1 327 840,55		0,10	
2039	603 023,59	1 327 840,59		0,10	
2040	603 023,55	1 327 840,62		0,10	
2041	603 023,50	1 327 840,63		0,10	
2042	603 023,46	1 327 840,62		0,10	
2043	603 023,42	1 327 840,59		0,10	
2044	603 023,39	1 327 840,55		0,10	
2045	603 021,57	1 327 838,36		0,10	
2046	603 021,69	1 327 838,19		0,10	
2047	603 021,81	1 327 838,33		0,10	
2035	603 023,59	1 327 840,41		0,10	
<b>Зона 1(57)</b>					
2048	602 952,35	1 327 916,05	Аналитический метод	0,10	—
2108	602 950,12	1 327 914,21		0,10	
2107	602 970,90	1 327 889,11		0,10	
2106	602 976,69	1 327 881,59		0,10	
2105	602 981,97	1 327 875,73		0,10	
2104	603 009,85	1 327 842,81		0,10	
2103	603 017,40	1 327 849,10		0,10	
2102	603 021,36	1 327 852,40		0,10	
2101	603 041,76	1 327 867,81		0,10	
2100	603 063,78	1 327 894,60		0,10	
2099	603 113,26	1 327 954,77		0,10	
2098	603 175,24	1 328 029,99		0,10	
2097	603 181,75	1 328 030,17		0,10	
2096	603 195,32	1 328 045,06		0,10	
2095	603 227,64	1 328 079,51		0,10	
2094	603 238,68	1 328 093,36		0,10	
2093	603 305,67	1 328 178,32		0,10	
2092	603 302,71	1 328 180,65		0,10	
2091	603 305,57	1 328 192,00		0,10	
2090	603 303,23	1 328 198,01		0,10	
2089	603 296,23	1 328 204,21		0,10	
2088	603 281,53	1 328 206,03		0,10	
2087	603 280,23	1 328 205,07		0,10	
2086	603 280,29	1 328 204,97		0,10	

**Раздел 2**

Сведения о местоположении границ объекта					
1	2	3	4	5	6
2085	603 295,46	1 328 203,24	Аналитический метод	0,10	—
2084	603 305,37	1 328 191,22		0,10	
2083	603 299,30	1 328 183,43		0,10	
2082	603 298,20	1 328 179,11		0,10	
2081	603 300,05	1 328 177,65		0,10	
2080	603 235,55	1 328 095,84		0,10	
2079	603 224,61	1 328 082,13		0,10	
2078	603 192,38	1 328 047,78		0,10	
2077	603 179,94	1 328 034,12		0,10	
2076	603 176,99	1 328 034,03		0,10	
2075	603 170,92	1 328 027,62		0,10	
2074	603 152,05	1 328 006,20		0,10	
2073	603 129,35	1 327 976,58		0,10	
2072	603 109,68	1 327 954,36		0,10	
2071	603 107,22	1 327 953,61		0,10	
2070	603 099,25	1 327 943,87		0,10	
2069	603 094,38	1 327 937,45		0,10	
2068	603 088,34	1 327 930,42		0,10	
2067	603 081,56	1 327 921,58		0,10	
2066	603 066,50	1 327 903,53		0,10	
2065	603 060,70	1 327 896,99		0,10	
2064	603 038,97	1 327 870,71		0,10	
2063	603 030,66	1 327 862,11		0,10	
2062	603 019,18	1 327 850,85		0,10	
2061	603 016,89	1 327 849,69		0,10	
2060	603 014,21	1 327 847,14		0,10	
2059	603 013,40	1 327 847,91		0,10	
2058	603 013,25	1 327 847,84		0,10	
2057	603 012,85	1 327 847,55		0,10	
2056	603 010,34	1 327 848,43		0,10	
2055	603 001,08	1 327 859,35		0,10	
2054	602 997,33	1 327 862,98		0,10	
2053	602 995,22	1 327 865,32		0,10	
2052	602 990,78	1 327 870,27		0,10	
2051	602 983,19	1 327 877,00	0,10		
2050	602 977,00	1 327 885,39	0,10		
2049	602 963,99	1 327 901,66	0,10		
2048	602 952,35	1 327 916,05	0,10		
Вырез 1 из 1					
2109	603 180,66	1 328 032,33	Аналитический метод	0,10	—
2110	603 180,68	1 328 032,37		0,10	
2111	603 183,94	1 328 036,30		0,10	
2112	603 184,04	1 328 036,45		0,10	
2113	603 183,85	1 328 036,52		0,10	
2114	603 180,48	1 328 032,50		0,10	
2115	603 180,45	1 328 032,46		0,10	
2116	603 180,44	1 328 032,41		0,10	
2117	603 180,45	1 328 032,36		0,10	
2118	603 180,48	1 328 032,32		0,10	
2119	603 180,52	1 328 032,30		0,10	
2120	603 180,57	1 328 032,29		0,10	
2121	603 180,62	1 328 032,30		0,10	
2109	603 180,66	1 328 032,33		0,10	
Зона 1(58)					
2122	602 643,91	1 328 077,98	Аналитический метод	0,10	—

**Раздел 2**

**Сведения о местоположении границ объекта**

1	2	3	4	5	6
2123	602 661,64	1 328 056,14	Аналитический метод	0,10	—
2124	602 683,34	1 328 030,22		0,10	
2125	602 683,59	1 328 019,39		0,10	
2126	602 721,57	1 327 973,31		0,10	
2127	602 727,15	1 327 977,91		0,10	
2128	602 739,23	1 327 963,25		0,10	
2129	602 735,25	1 327 959,97		0,10	
2130	602 737,99	1 327 956,64		0,10	
2131	602 798,72	1 327 885,27		0,10	
2132	602 817,00	1 327 859,98		0,10	
2133	602 824,27	1 327 865,22		0,10	
2134	602 824,56	1 327 875,97		0,10	
2135	602 823,04	1 327 874,87		0,10	
2136	602 822,94	1 327 875,02		0,10	
2137	602 824,57	1 327 876,20		0,10	
2138	602 824,74	1 327 882,57		0,10	
2139	602 855,42	1 327 904,57		0,10	
2140	602 858,70	1 327 904,45		0,10	
2141	602 882,60	1 327 921,26		0,10	
2142	602 891,23	1 327 927,96		0,10	
2143	602 881,47	1 327 940,53		0,10	
2144	602 890,06	1 327 947,08		0,10	
2145	602 889,93	1 327 947,20		0,10	
2146	602 888,17	1 327 948,75		0,10	
2147	602 877,95	1 327 940,99		0,10	
2148	602 887,72	1 327 928,40		0,10	
2149	602 881,12	1 327 923,27		0,10	
2150	602 858,41	1 327 906,97		0,10	
2151	602 854,66	1 327 907,10		0,10	
2152	602 822,27	1 327 883,88		0,10	
2153	602 821,80	1 327 866,52		0,10	
2154	602 817,56	1 327 863,47		0,10	
2155	602 800,69	1 327 886,82		0,10	
2156	602 739,91	1 327 958,25		0,10	
2157	602 738,77	1 327 959,63		0,10	
2158	602 742,75	1 327 962,91		0,10	
2159	602 727,49	1 327 981,43		0,10	
2160	602 721,90	1 327 976,83		0,10	
2161	602 686,07	1 328 020,31		0,10	
2162	602 685,92	1 328 026,66		0,10	
2163	602 683,61	1 328 029,12		0,10	
2164	602 685,29	1 328 031,12		0,10	
2165	602 685,60	1 328 031,42		0,10	
2166	602 677,61	1 328 039,59		0,10	
2167	602 678,31	1 328 040,13		0,10	
2168	602 666,87	1 328 052,33		0,10	
2169	602 653,49	1 328 067,41		0,10	
2170	602 647,39	1 328 077,66	0,10		
2171	602 677,04	1 328 103,30	0,10		
2172	602 680,92	1 328 098,82	0,10		
2173	602 680,93	1 328 098,83	0,10		
2174	602 732,83	1 328 143,36	0,10		
2175	602 733,53	1 328 147,29	0,10		
2176	602 767,18	1 328 179,56	0,10		
2177	602 769,61	1 328 181,48	0,10		



**Раздел 2**

**Сведения о местоположении границ объекта**

1	2	3	4	5	6
2178	602 766,22	1 328 185,79	Аналитический метод	0,10	—
2179	602 740,21	1 328 165,31		0,10	
2180	602 731,87	1 328 160,00		0,10	
2181	602 735,11	1 328 154,92		0,10	
2182	602 712,50	1 328 140,18		0,10	
2183	602 684,14	1 328 115,51		0,10	
2184	602 677,09	1 328 106,65		0,10	
2185	602 644,47	1 328 078,44		0,10	
2122	602 643,91	1 328 077,98		0,10	
<b>Зона 1(59)</b>					
2186	602 586,57	1 328 360,98	Аналитический метод	0,10	—
2187	602 594,26	1 328 350,21		0,10	
2188	602 606,85	1 328 333,95		0,10	
2189	602 613,83	1 328 339,35		0,10	
2190	602 622,76	1 328 328,10		0,10	
2191	602 627,74	1 328 320,77		0,10	
2192	602 630,74	1 328 315,44		0,10	
2193	602 634,48	1 328 310,38		0,10	
2194	602 625,80	1 328 319,18		0,10	
2195	602 620,74	1 328 326,62		0,10	
2196	602 613,41	1 328 335,86		0,10	
2197	602 606,40	1 328 330,44		0,10	
2198	602 592,26	1 328 348,72		0,10	
2199	602 584,53	1 328 359,53		0,10	
2186	602 586,57	1 328 360,98		0,10	
<b>Зона 1(60)</b>					
2200	602 605,60	1 328 617,75	Аналитический метод	0,10	—
2231	602 602,97	1 328 615,67		0,10	
2230	602 628,68	1 328 582,69		0,10	
2229	602 653,14	1 328 551,13		0,10	
2228	602 653,55	1 328 551,10		0,10	
2227	602 657,92	1 328 554,50		0,10	
2226	602 658,06	1 328 553,82		0,10	
2225	602 678,30	1 328 527,97		0,10	
2224	602 676,53	1 328 526,90		0,10	
2223	602 694,07	1 328 505,05		0,10	
2222	602 700,64	1 328 495,51		0,10	
2221	602 676,38	1 328 477,09		0,10	
2220	602 660,02	1 328 464,16		0,10	
2219	602 652,84	1 328 473,57		0,10	
2218	602 637,98	1 328 461,56		0,10	
2217	602 621,58	1 328 448,43		0,10	
2216	602 617,47	1 328 445,95		0,10	
2215	602 614,01	1 328 443,14		0,10	
2214	602 615,02	1 328 441,59		0,10	
2213	602 615,06	1 328 441,62		0,10	
2212	602 618,24	1 328 444,24		0,10	
2211	602 622,28	1 328 446,55		0,10	
2210	602 639,30	1 328 459,88		0,10	
2209	602 652,98	1 328 470,51		0,10	
2208	602 661,14	1 328 460,02		0,10	
2207	602 678,82	1 328 473,92		0,10	
2206	602 701,92	1 328 491,45		0,10	
2205	602 706,72	1 328 491,24		0,10	
2204	602 707,83	1 328 492,12		0,10	

**Раздел 2**

Сведения о местоположении границ объекта					
1	2	3	4	5	6
2203	602 697,29	1 328 507,44	Аналитический метод	0,10	—
2202	602 659,29	1 328 554,78		0,10	
2201	602 655,17	1 328 555,02		0,10	
2200	602 605,60	1 328 617,75		0,10	
Вырез 1 из 1					
2232	602 648,85	1 328 561,23	Аналитический метод	0,10	—
2233	602 648,87	1 328 561,27		0,10	
2234	602 648,88	1 328 561,32		0,10	
2235	602 648,87	1 328 561,37		0,10	
2236	602 648,84	1 328 561,41		0,10	
2237	602 646,85	1 328 563,65		0,10	
2238	602 646,71	1 328 563,79		0,10	
2239	602 646,62	1 328 563,74		0,10	
2240	602 646,70	1 328 563,55		0,10	
2241	602 648,67	1 328 561,23		0,10	
2242	602 648,71	1 328 561,20		0,10	
2243	602 648,76	1 328 561,19		0,10	
2244	602 648,81	1 328 561,20		0,10	
2232	602 648,85	1 328 561,23		0,10	
Зона 1(61)					
2245	602 624,51	1 328 443,22	Аналитический метод	0,10	—
2246	602 641,76	1 328 456,72		0,10	
2247	602 652,28	1 328 464,90		0,10	
2248	602 658,00	1 328 457,54		0,10	
2249	602 583,35	1 328 398,84		0,10	
2250	602 572,03	1 328 390,31		0,10	
2251	602 554,82	1 328 374,84		0,10	
2252	602 554,29	1 328 374,38		0,10	
2253	602 550,43	1 328 378,79		0,10	
2254	602 554,56	1 328 382,41		0,10	
2255	602 566,13	1 328 391,73		0,10	
2256	602 577,13	1 328 401,81		0,10	
2257	602 578,87	1 328 399,98		0,10	
2258	602 621,25	1 328 433,50		0,10	
2259	602 617,46	1 328 438,42		0,10	
2260	602 617,57	1 328 438,50		0,10	
2261	602 620,52	1 328 440,94		0,10	
2245	602 624,51	1 328 443,22	0,10		
Зона 1(62)					
2262	602 629,55	1 328 650,51	Аналитический метод	0,10	—
2330	602 627,67	1 328 648,86		0,10	
2329	602 690,12	1 328 577,58		0,10	
2328	602 690,27	1 328 574,24		0,10	
2327	602 740,96	1 328 518,15		0,10	
2326	602 769,46	1 328 487,23		0,10	
2325	602 795,46	1 328 458,93		0,10	
2324	602 794,89	1 328 449,47		0,10	
2323	602 866,88	1 328 374,75		0,10	
2322	602 878,61	1 328 376,03		0,10	
2321	602 919,39	1 328 341,22		0,10	
2320	602 958,39	1 328 306,53		0,10	
2319	603 103,88	1 328 470,09		0,10	
2318	603 155,21	1 328 504,97		0,10	
2317	603 205,64	1 328 560,84		0,10	
2316	603 208,61	1 328 558,16		0,10	

## Раздел 2

## Сведения о местоположении границ объекта

1	2	3	4	5	6
2315	603 157,85	1 328 501,93	Аналитический метод	0,10	—
2314	603 106,54	1 328 467,06		0,10	
2313	602 958,72	1 328 300,89		0,10	
2312	602 917,81	1 328 337,28		0,10	
2311	602 894,51	1 328 309,99		0,10	
2310	602 871,36	1 328 292,89		0,10	
2309	602 874,60	1 328 288,47		0,10	
2308	602 876,35	1 328 258,57		0,10	
2307	602 884,51	1 328 242,70		0,10	
2306	602 832,98	1 328 216,22		0,10	
2305	602 824,12	1 328 212,26		0,10	
2304	602 782,90	1 328 186,87		0,10	
2303	602 773,65	1 328 179,59		0,10	
2302	602 769,81	1 328 176,54		0,10	
2301	602 737,24	1 328 145,31		0,10	
2300	602 736,52	1 328 141,26		0,10	
2299	602 683,53	1 328 095,80		0,10	
2298	602 684,05	1 328 095,20		0,10	
2297	602 685,17	1 328 095,97		0,10	
2296	602 686,87	1 328 095,37		0,10	
2295	602 738,83	1 328 139,94		0,10	
2294	602 739,56	1 328 144,07		0,10	
2293	602 771,46	1 328 174,65		0,10	
2292	602 784,34	1 328 184,82		0,10	
2291	602 825,29	1 328 210,05		0,10	
2290	602 834,06	1 328 213,96		0,10	
2289	602 887,87	1 328 241,62		0,10	
2288	602 878,81	1 328 259,24		0,10	
2287	602 877,05	1 328 289,35		0,10	
2286	602 875,74	1 328 291,15		0,10	
2285	602 897,26	1 328 307,04		0,10	
2284	602 918,20	1 328 331,58		0,10	
2283	602 959,05	1 328 295,24		0,10	
2282	603 109,19	1 328 464,03		0,10	
2281	603 160,50	1 328 498,89		0,10	
2280	603 214,18	1 328 558,36		0,10	
2279	603 206,52	1 328 565,55		0,10	
2278	603 153,55	1 328 506,87		0,10	
2277	603 102,22	1 328 471,99		0,10	
2276	602 958,19	1 328 310,06		0,10	
2275	602 921,04	1 328 343,11		0,10	
2274	602 917,10	1 328 346,47		0,10	
2273	602 879,41	1 328 378,64	0,10		
2272	602 867,83	1 328 377,37	0,10		
2271	602 797,45	1 328 450,42	0,10		
2270	602 797,84	1 328 456,84	0,10		
2269	602 784,70	1 328 471,65	0,10		
2268	602 771,30	1 328 488,92	0,10		
2267	602 765,01	1 328 495,75	0,10		
2266	602 764,47	1 328 495,66	0,10		
2265	602 742,80	1 328 519,83	0,10		
2264	602 692,73	1 328 575,25	0,10		
2263	602 692,58	1 328 578,57	0,10		
2262	602 629,55	1 328 650,51	0,10		

**Раздел 2**

**Сведения о местоположении границ объекта**

1	2	3	4	5	6
2331	602 913,84	1 328 328,41	Аналитический метод	0,10	—
2332	602 913,77	1 328 328,49		0,10	
2333	602 913,60	1 328 328,39		0,10	
2334	602 913,72	1 328 328,25		0,10	
2331	602 913,84	1 328 328,41		0,10	
Зона 1(63)					
2335	602 610,70	1 328 621,78	Аналитический метод	0,10	—
2336	602 658,46	1 328 561,34		0,10	
2337	602 662,55	1 328 561,10		0,10	
2338	602 702,51	1 328 511,32		0,10	
2339	602 717,30	1 328 489,82		0,10	
2340	602 794,55	1 328 400,47		0,10	
2341	602 832,79	1 328 349,56		0,10	
2342	602 869,52	1 328 299,61		0,10	
2343	602 890,05	1 328 314,77		0,10	
2344	602 910,28	1 328 338,48		0,10	
2345	602 876,04	1 328 367,71		0,10	
2346	602 871,44	1 328 367,20		0,10	
2347	602 859,00	1 328 371,41		0,10	
2348	602 795,61	1 328 437,19		0,10	
2349	602 789,68	1 328 447,38		0,10	
2350	602 787,27	1 328 456,02		0,10	
2351	602 763,57	1 328 481,81		0,10	
2352	602 735,05	1 328 512,76		0,10	
2353	602 682,48	1 328 572,00		0,10	
2354	602 682,25	1 328 574,42		0,10	
2355	602 624,93	1 328 639,85		0,10	
2356	602 623,30	1 328 645,03		0,10	
2357	602 624,66	1 328 646,22		0,10	
2358	602 686,19	1 328 576,00		0,10	
2359	602 686,34	1 328 572,63		0,10	
2360	602 738,00	1 328 515,45		0,10	
2361	602 766,52	1 328 484,52		0,10	
2362	602 791,36	1 328 457,48		0,10	
2363	602 790,79	1 328 447,96		0,10	
2364	602 865,36	1 328 370,56		0,10	
2365	602 877,33	1 328 371,87		0,10	
2366	602 914,78	1 328 339,90		0,10	
2367	602 891,77	1 328 312,93		0,10	
2368	602 868,99	1 328 296,11	0,10		
2369	602 830,78	1 328 348,07	0,10		
2370	602 792,61	1 328 398,90	0,10		
2371	602 715,32	1 328 488,29	0,10		
2372	602 700,50	1 328 509,83	0,10		
2373	602 661,30	1 328 558,67	0,10		
2374	602 657,19	1 328 558,90	0,10		
2375	602 608,74	1 328 620,23	0,10		
2335	602 610,70	1 328 621,78	0,10		
Зона 1(64)					
2376	601 909,63	1 328 421,74	Аналитический метод	0,10	—
2377	601 925,84	1 328 404,40		0,10	
2378	601 931,26	1 328 403,04		0,10	
2379	601 977,14	1 328 347,56		0,10	
2380	601 998,62	1 328 322,89		0,10	
2381	602 059,11	1 328 262,27		0,10	

**Раздел 2**

Сведения о местоположении границ объекта					
1	2	3	4	5	6
2382	602 064,17	1 328 270,49	Аналитический метод	0,10	—
2383	602 076,33	1 328 262,65		0,10	
2384	602 079,09	1 328 262,01		0,10	
2385	602 082,21	1 328 262,84		0,10	
2386	602 096,39	1 328 258,78		0,10	
2387	602 112,02	1 328 274,81		0,10	
2388	602 110,81	1 328 280,30		0,10	
2389	602 113,92	1 328 284,82		0,10	
2390	602 113,92	1 328 284,81		0,10	
2391	602 116,38	1 328 273,56		0,10	
2392	602 097,59	1 328 254,27		0,10	
2393	602 075,53	1 328 260,60		0,10	
2394	602 066,31	1 328 266,30		0,10	
2395	602 060,15	1 328 256,34		0,10	
2396	602 058,14	1 328 257,58		0,10	
2397	601 995,69	1 328 320,16		0,10	
2398	601 974,09	1 328 344,97		0,10	
2399	601 929,02	1 328 399,48		0,10	
2400	601 923,73	1 328 400,80		0,10	
2401	601 906,70	1 328 419,01		0,10	
2376	601 909,63	1 328 421,74	0,10		
Зона 1(65)					
2402	601 857,53	1 328 376,72	Аналитический метод	0,10	—
2403	601 896,84	1 328 332,93		0,10	
2404	601 895,20	1 328 331,53		0,10	
2405	601 913,15	1 328 310,46		0,10	
2406	601 929,48	1 328 287,30		0,10	
2407	601 959,24	1 328 251,74		0,10	
2408	601 960,21	1 328 247,53		0,10	
2409	601 968,99	1 328 236,41		0,10	
2410	601 977,74	1 328 227,12		0,10	
2411	601 982,94	1 328 220,99		0,10	
2412	601 980,93	1 328 219,29		0,10	
2413	601 944,18	1 328 267,34		0,10	
2414	601 897,51	1 328 326,20		0,10	
2415	601 854,55	1 328 374,04		0,10	
2402	601 857,53	1 328 376,72		0,10	
Зона 1(66)					
2416	602 097,35	1 327 724,70	Аналитический метод	0,10	—
2417	602 099,37	1 327 715,10		0,10	
2418	602 100,88	1 327 658,91		0,10	
2419	602 102,61	1 327 654,89		0,10	
2420	602 103,88	1 327 651,94		0,10	
2421	602 135,03	1 327 601,62		0,10	
2422	602 144,84	1 327 576,03		0,10	
2423	602 144,89	1 327 551,18		0,10	
2424	602 153,41	1 327 515,70		0,10	
2425	602 177,23	1 327 445,52		0,10	
2426	602 190,60	1 327 422,25		0,10	
2427	602 187,72	1 327 406,68		0,10	
2428	602 212,62	1 327 363,87		0,10	
2429	602 220,86	1 327 296,46		0,10	
2430	602 296,33	1 327 149,19		0,10	
2431	602 363,72	1 327 045,50		0,10	
2432	602 403,37	1 327 020,50		0,10	

**Раздел 2**

**Сведения о местоположении границ объекта**

1	2	3	4	5	6
2433	602 408,17	1 327 028,12	Аналитический метод	0,10	—
2434	602 420,59	1 327 020,35		0,10	
2435	602 418,16	1 327 016,45		0,10	
2436	602 264,63	1 326 946,17		0,10	
2437	602 262,96	1 326 949,81		0,10	
2438	602 404,62	1 327 014,98		0,10	
2439	602 360,84	1 327 042,59		0,10	
2440	602 292,86	1 327 147,18		0,10	
2441	602 216,98	1 327 295,26		0,10	
2442	602 208,75	1 327 362,57		0,10	
2443	602 183,52	1 327 405,95		0,10	
2444	602 186,40	1 327 421,53		0,10	
2445	602 173,56	1 327 443,86		0,10	
2446	602 149,57	1 327 514,58		0,10	
2447	602 140,89	1 327 550,71		0,10	
2448	602 140,85	1 327 575,29		0,10	
2449	602 131,43	1 327 599,84		0,10	
2450	602 100,33	1 327 650,09		0,10	
2451	602 096,57	1 327 658,82		0,10	
2452	602 095,38	1 327 714,63		0,10	
2453	602 093,43	1 327 723,88	0,10		
2416	602 097,35	1 327 724,70	0,10		
<b>Зона 1(67)</b>					
2454	602 206,21	1 327 845,42	Аналитический метод	0,10	—
2455	602 230,61	1 327 796,02		0,10	
2456	602 237,06	1 327 792,97		0,10	
2457	602 249,29	1 327 767,78		0,10	
2458	602 251,37	1 327 763,83		0,10	
2459	602 259,75	1 327 748,53		0,10	
2460	602 263,82	1 327 741,30		0,10	
2461	602 266,51	1 327 736,78		0,10	
2462	602 269,86	1 327 727,66		0,10	
2463	602 269,86	1 327 724,90		0,10	
2464	602 273,35	1 327 717,43		0,10	
2465	602 274,91	1 327 717,85		0,10	
2466	602 332,20	1 327 618,46		0,10	
2467	602 340,77	1 327 602,94		0,10	
2468	602 339,34	1 327 601,59		0,10	
2469	602 341,12	1 327 597,45		0,10	
2470	602 330,03	1 327 617,22		0,10	
2471	602 272,68	1 327 716,72		0,10	
2472	602 264,26	1 327 735,69		0,10	
2473	602 249,76	1 327 763,24		0,10	
2474	602 234,56	1 327 792,46		0,10	
2475	602 228,88	1 327 793,88		0,10	
2476	602 203,96	1 327 844,31		0,10	
2477	602 200,38	1 327 842,54		0,10	
2478	602 226,12	1 327 790,44		0,10	
2479	602 231,85	1 327 789,01		0,10	
2480	602 246,21	1 327 761,38		0,10	
2481	602 260,66	1 327 733,95		0,10	
2482	602 269,11	1 327 714,91		0,10	
2483	602 326,55	1 327 615,24	0,10		
2484	602 353,18	1 327 567,76	0,10		
2485	602 363,41	1 327 549,20	0,10		

**Раздел 2**

**Сведения о местоположении границ объекта**

1	2	3	4	5	6
2486	602 358,64	1 327 546,56	Аналитический метод	0,10	—
2487	602 357,85	1 327 547,99		0,10	
2488	602 275,90	1 327 690,69		0,10	
2489	602 243,56	1 327 752,44		0,10	
2490	602 243,55	1 327 752,46		0,10	
2491	602 245,78	1 327 753,63		0,10	
2492	602 242,67	1 327 759,53		0,10	
2493	602 229,13	1 327 785,57		0,10	
2494	602 223,35	1 327 787,01		0,10	
2495	602 196,79	1 327 840,77		0,10	
2454	602 206,21	1 327 845,42	0,10		
Зона 1(68)					
2496	602 103,71	1 327 726,04	Аналитический метод	0,10	—
2497	602 105,85	1 327 715,86		0,10	
2498	602 107,27	1 327 663,02		0,10	
2499	602 111,80	1 327 664,80		0,10	
2500	602 110,11	1 327 662,23		0,10	
2501	602 109,98	1 327 662,02		0,10	
2502	602 110,08	1 327 661,92		0,10	
2503	602 110,29	1 327 662,06		0,10	
2504	602 112,18	1 327 664,94		0,10	
2505	602 115,45	1 327 665,14		0,10	
2506	602 115,50	1 327 665,16		0,10	
2507	602 115,54	1 327 665,19		0,10	
2508	602 115,56	1 327 665,24		0,10	
2509	602 115,56	1 327 665,29		0,10	
2510	602 115,53	1 327 665,34		0,10	
2511	602 115,49	1 327 665,37		0,10	
2512	602 115,44	1 327 665,37		0,10	
2513	602 113,01	1 327 665,28		0,10	
2514	602 122,48	1 327 669,00		0,10	
2515	602 140,63	1 327 676,85		0,10	
2516	602 175,07	1 327 692,62		0,10	
2517	602 193,26	1 327 696,24		0,10	
2518	602 213,07	1 327 693,31		0,10	
2519	602 228,16	1 327 685,49		0,10	
2520	602 262,17	1 327 703,31		0,10	
2521	602 237,80	1 327 749,43		0,10	
2522	602 240,02	1 327 750,59		0,10	
2523	602 240,05	1 327 750,52		0,10	
2524	602 266,07	1 327 700,84		0,10	
2525	602 228,17	1 327 680,98		0,10	
2526	602 211,83	1 327 689,45		0,10	
2527	602 193,36	1 327 692,18		0,10	
2528	602 176,26	1 327 688,78	0,10		
2529	602 105,50	1 327 658,31	0,10		
2530	602 104,86	1 327 659,79	0,10		
2531	602 103,36	1 327 715,57	0,10		
2532	602 101,26	1 327 725,53	0,10		
2496	602 103,71	1 327 726,04	0,10		
Зона 1(69)					
2533	602 325,43	1 327 542,21	Аналитический метод	0,10	—
2534	602 343,88	1 327 539,21		0,10	
2535	602 352,49	1 327 544,27		0,10	
2536	602 335,58	1 327 573,85		0,10	

**Раздел 2**

**Сведения о местоположении границ объекта**

1	2	3	4	5	6
2537	602 327,61	1 327 587,71	Аналитический метод	0,10	—
2538	602 327,58	1 327 587,76		0,10	
2539	602 329,70	1 327 588,98		0,10	
2540	602 356,57	1 327 542,03		0,10	
2541	602 344,66	1 327 535,03		0,10	
2542	602 326,22	1 327 538,03		0,10	
2543	602 290,45	1 327 516,73		0,10	
2544	602 292,46	1 327 513,37		0,10	
2545	602 314,77	1 327 466,98		0,10	
2546	602 327,54	1 327 465,24		0,10	
2547	602 340,60	1 327 479,49		0,10	
2548	602 343,55	1 327 476,78		0,10	
2549	602 329,08	1 327 460,99		0,10	
2550	602 312,09	1 327 463,31		0,10	
2551	602 288,94	1 327 511,47		0,10	
2552	602 284,96	1 327 518,11		0,10	
2533	602 325,43	1 327 542,21	0,10		
<b>Зона 1(70)</b>					
2553	602 327,71	1 327 592,45	Аналитический метод	0,10	—
2554	602 325,59	1 327 591,23		0,10	
2555	602 324,82	1 327 592,72		0,10	
2556	602 324,87	1 327 592,75		0,10	
2557	602 324,92	1 327 592,75		0,10	
2558	602 324,97	1 327 592,76		0,10	
2559	602 325,01	1 327 592,78		0,10	
2560	602 325,04	1 327 592,82		0,10	
2561	602 325,04	1 327 592,87		0,10	
2562	602 325,03	1 327 592,92		0,10	
2563	602 323,80	1 327 595,25		0,10	
2564	602 323,57	1 327 595,15		0,10	
2565	602 315,83	1 327 610,10		0,10	
2566	602 317,14	1 327 610,85		0,10	
2553	602 327,71	1 327 592,45		0,10	
<b>Зона 1(71)</b>					
2684	602 343,81	1 327 597,43	Аналитический метод	0,10	—
2685	602 358,86	1 327 570,92		0,10	
2686	602 366,29	1 327 556,71		0,10	
2687	602 366,60	1 327 554,81		0,10	
2688	602 369,54	1 327 550,26		0,10	
2689	602 368,73	1 327 549,86		0,10	
2690	602 369,34	1 327 548,81		0,10	
2691	602 370,26	1 327 549,28		0,10	
2692	602 371,90	1 327 546,45		0,10	
2693	602 365,29	1 327 542,81		0,10	
2694	602 384,89	1 327 507,22		0,10	
2695	602 381,39	1 327 505,29		0,10	
2696	602 360,57	1 327 543,06		0,10	
2697	602 368,84	1 327 547,62		0,10	
2698	602 356,68	1 327 569,70		0,10	
2699	602 341,41	1 327 596,92		0,10	
2684	602 343,81	1 327 597,43		0,10	
<b>Зона 1(72)</b>					
2700	602 524,86	1 327 268,39	Аналитический метод	0,10	—
2720	602 506,84	1 327 300,31		0,10	
2719	602 506,61	1 327 300,20		0,10	



**Раздел 2**

Сведения о местоположении границ объекта					
1	2	3	4	5	6
2718	602 504,65	1 327 299,10	Аналитический метод	0,10	—
2717	602 522,68	1 327 267,18		0,10	
2716	602 546,01	1 327 224,52		0,10	
2715	602 547,57	1 327 225,76		0,10	
2714	602 547,61	1 327 225,79		0,10	
2713	602 547,66	1 327 225,80		0,10	
2712	602 547,70	1 327 225,79		0,10	
2711	602 547,75	1 327 225,76		0,10	
2710	602 547,77	1 327 225,72		0,10	
2709	602 547,78	1 327 225,68		0,10	
2708	602 547,77	1 327 225,63		0,10	
2707	602 547,75	1 327 225,59		0,10	
2706	602 546,11	1 327 224,33		0,10	
2705	602 547,37	1 327 222,02		0,10	
2704	602 573,45	1 327 175,11		0,10	
477	602 572,17	1 327 168,63		0,10	
2703	602 574,97	1 327 169,90		0,10	
2702	602 576,08	1 327 175,53		0,10	
2701	602 549,56	1 327 223,23		0,10	
2700	602 524,86	1 327 268,39		0,10	
Вырез 1 из 1					
2721	602 574,98	1 327 173,38	Аналитический метод	0,10	—
2722	602 574,93	1 327 173,47		0,10	
2723	602 574,74	1 327 173,40		0,10	
2724	602 574,83	1 327 173,24		0,10	
2721	602 574,98	1 327 173,38		0,10	
Зона 1(73)					
2725	602 501,02	1 327 310,61	Аналитический метод	0,10	—
2726	602 504,86	1 327 303,81		0,10	
2727	602 504,64	1 327 303,69		0,10	
2728	602 502,69	1 327 302,58		0,10	
2729	602 498,85	1 327 309,38		0,10	
2725	602 501,02	1 327 310,61		0,10	
Зона 1(74)					
2730	602 489,83	1 327 308,74	Аналитический метод	0,10	—
2731	602 491,71	1 327 305,35		0,10	
2732	602 495,36	1 327 307,41		0,10	
2733	602 519,18	1 327 265,23		0,10	
2734	602 543,87	1 327 220,09		0,10	
2735	602 569,24	1 327 174,45		0,10	
2736	602 567,73	1 327 166,81		0,10	
2737	602 581,94	1 327 142,98		0,10	
2738	602 588,61	1 327 141,09		0,10	
2739	602 615,05	1 327 095,35		0,10	
2740	602 623,40	1 327 081,54		0,10	
2741	602 619,06	1 327 079,03		0,10	
2742	602 602,24	1 327 108,34		0,10	
2743	602 596,03	1 327 109,94		0,10	
2744	602 569,93	1 327 157,13		0,10	
2745	602 569,51	1 327 158,31		0,10	
2746	602 554,05	1 327 185,89		0,10	
2747	602 528,51	1 327 231,84		0,10	
2748	602 496,95	1 327 287,61		0,10	
2749	602 486,33	1 327 306,81		0,10	
2730	602 489,83	1 327 308,74	0,10		

## Раздел 2

## Сведения о местоположении границ объекта

1	2	3	4	5	6
Зона 1(75)					
2750	602 483,82	1 327 190,34	Аналитический метод	0,10	—
2841	602 467,77	1 327 179,27		0,10	
2840	602 471,36	1 327 174,06		0,10	
2839	602 484,29	1 327 132,24		0,10	
2838	602 487,65	1 327 128,24		0,10	
2837	602 511,64	1 327 116,49		0,10	
2836	602 525,11	1 327 095,83		0,10	
2835	602 527,21	1 327 097,19		0,10	
2834	602 513,35	1 327 118,43		0,10	
2833	602 489,22	1 327 130,25		0,10	
2832	602 488,89	1 327 130,19		0,10	
2831	602 486,65	1 327 132,64		0,10	
2830	602 486,53	1 327 133,46		0,10	
2829	602 473,64	1 327 175,17		0,10	
2828	602 471,25	1 327 178,64		0,10	
2827	602 485,13	1 327 188,97		0,10	
2826	602 492,74	1 327 193,93		0,10	
2825	602 493,50	1 327 194,40		0,10	
2824	602 501,77	1 327 199,80		0,10	
2823	602 504,58	1 327 201,95		0,10	
2822	602 516,85	1 327 208,91		0,10	
2821	602 524,26	1 327 212,29		0,10	
2820	602 529,42	1 327 214,34		0,10	
2819	602 531,01	1 327 215,00		0,10	
2818	602 548,81	1 327 182,97		0,10	
2817	602 564,03	1 327 155,83		0,10	
2816	602 564,68	1 327 154,68		0,10	
2815	602 578,43	1 327 129,82		0,10	
2814	602 592,03	1 327 104,77		0,10	
2813	602 598,30	1 327 103,16		0,10	
2812	602 616,86	1 327 070,82		0,10	
2811	602 643,53	1 327 086,26		0,10	
2810	602 654,35	1 327 090,61		0,10	
2809	602 679,85	1 327 116,04		0,10	
2808	602 683,95	1 327 118,50		0,10	
2807	602 687,63	1 327 113,10		0,10	
2806	602 692,94	1 327 117,20		0,10	
2805	602 689,96	1 327 122,25		0,10	
2804	602 719,51	1 327 142,99		0,10	
2803	602 750,18	1 327 167,22		0,10	
2802	602 758,66	1 327 175,57		0,10	
2801	602 765,01	1 327 165,62		0,10	
2800	602 773,97	1 327 142,15		0,10	
2799	602 776,01	1 327 134,52		0,10	
2798	602 792,89	1 327 090,20		0,10	
2797	602 789,89	1 327 089,07		0,10	
2796	602 785,51	1 327 089,69		0,10	
2795	602 766,27	1 327 082,55	0,10		
2794	602 763,82	1 327 079,48	0,10		
2793	602 760,92	1 327 078,39	0,10		
2792	602 755,90	1 327 078,64	0,10		
2791	602 661,07	1 327 043,75	0,10		
2790	602 656,43	1 327 048,41	0,10		
2789	602 653,14	1 327 047,11	0,10		

**Раздел 2**

**Сведения о местоположении границ объекта**

1	2	3	4	5	6
2788	602 647,63	1 327 057,26	Аналитический метод	0,10	—
2787	602 623,63	1 327 050,46		0,10	
2786	602 605,65	1 327 029,69		0,10	
2785	602 608,67	1 327 027,07		0,10	
2784	602 625,87	1 327 046,94		0,10	
2783	602 646,45	1 327 052,77		0,10	
2782	602 660,04	1 327 039,11		0,10	
2781	602 756,52	1 327 074,61		0,10	
2780	602 761,55	1 327 074,35		0,10	
2779	602 766,26	1 327 076,13		0,10	
2778	602 768,70	1 327 079,19		0,10	
2777	602 785,96	1 327 085,58		0,10	
2776	602 790,34	1 327 084,97		0,10	
2775	602 797,77	1 327 087,76		0,10	
2774	602 779,72	1 327 136,01		0,10	
2773	602 766,09	1 327 167,65		0,10	
2772	602 765,79	1 327 168,13		0,10	
2771	602 759,06	1 327 178,66		0,10	
2770	602 758,73	1 327 178,45		0,10	
2769	602 748,85	1 327 168,72		0,10	
2768	602 718,31	1 327 144,59		0,10	
2767	602 687,62	1 327 123,05		0,10	
2766	602 691,65	1 327 116,45		0,10	
2765	602 688,22	1 327 114,38		0,10	
2764	602 684,23	1 327 121,01		0,10	
2763	602 678,61	1 327 117,62		0,10	
2762	602 653,22	1 327 092,31		0,10	
2761	602 642,65	1 327 088,06		0,10	
2760	602 617,59	1 327 073,56		0,10	
2759	602 599,61	1 327 104,89		0,10	
2758	602 593,36	1 327 106,49		0,10	
2757	602 566,27	1 327 155,48		0,10	
2756	602 565,86	1 327 156,66		0,10	
2755	602 550,56	1 327 183,94		0,10	
2754	602 531,56	1 327 218,13	0,10		
2753	602 513,78	1 327 208,61	0,10		
2752	602 500,54	1 327 201,61	0,10		
2751	602 499,41	1 327 198,67	0,10		
2750	602 483,82	1 327 190,34	0,10		
<b>Вырез 1 из 2</b>					
2842	602 520,04	1 327 104,28	Аналитический метод	0,10	—
2843	602 520,07	1 327 104,32		0,10	
2844	602 520,08	1 327 104,37		0,10	
2845	602 520,07	1 327 104,42		0,10	
2846	602 520,04	1 327 104,46		0,10	
2847	602 520,00	1 327 104,48		0,10	
2848	602 519,95	1 327 104,49		0,10	
2849	602 519,90	1 327 104,48		0,10	
2850	602 519,86	1 327 104,45		0,10	
2851	602 519,84	1 327 104,41		0,10	
2852	602 519,83	1 327 104,36		0,10	
2853	602 519,84	1 327 104,32		0,10	
2854	602 519,87	1 327 104,28		0,10	
2855	602 519,91	1 327 104,25		0,10	
2856	602 519,96	1 327 104,24		0,10	

**Раздел 2**

Сведения о местоположении границ объекта					
1	2	3	4	5	6
2857	602 520,00	1 327 104,25	Аналитический метод	0,10	—
2842	602 520,04	1 327 104,28		0,10	
Вырез 2 из 2					
2858	602 778,44	1 327 138,76	Аналитический метод	0,10	—
2859	602 778,46	1 327 138,81		0,10	
2860	602 778,45	1 327 138,86		0,10	
2861	602 778,43	1 327 138,90		0,10	
2862	602 778,39	1 327 138,93		0,10	
2863	602 778,35	1 327 138,95		0,10	
2864	602 778,30	1 327 138,94		0,10	
2865	602 778,26	1 327 138,92		0,10	
2866	602 778,22	1 327 138,88		0,10	
2867	602 778,21	1 327 138,84		0,10	
2868	602 778,21	1 327 138,79		0,10	
2869	602 778,24	1 327 138,75		0,10	
2870	602 778,27	1 327 138,71		0,10	
2871	602 778,32	1 327 138,70		0,10	
2872	602 778,37	1 327 138,70		0,10	
2873	602 778,41	1 327 138,73		0,10	
2858	602 778,44	1 327 138,76		0,10	
Зона 1(76)					
2874	602 435,62	1 327 226,17	Аналитический метод	0,10	—
2875	602 460,47	1 327 182,85		0,10	
2876	602 463,34	1 327 178,66		0,10	
2877	602 467,72	1 327 172,29		0,10	
2878	602 480,71	1 327 130,29		0,10	
2879	602 485,13	1 327 125,02		0,10	
2880	602 508,89	1 327 113,38		0,10	
2881	602 521,76	1 327 093,64		0,10	
2882	602 518,41	1 327 091,46		0,10	
2883	602 506,14	1 327 110,27		0,10	
2884	602 482,60	1 327 121,80		0,10	
2885	602 477,13	1 327 128,34		0,10	
2886	602 464,08	1 327 170,53		0,10	
2887	602 456,64	1 327 181,32		0,10	
2888	602 432,06	1 327 224,34		0,10	
2889	602 421,00	1 327 258,05		0,10	
2874	602 435,62	1 327 226,17		0,10	
Зона 1(77)					
2890	602 503,07	1 327 023,54	Аналитический метод	0,10	—
2891	602 498,32	1 327 024,05		0,10	
2892	602 493,93	1 327 022,28		0,10	
2893	602 490,72	1 327 020,98		0,10	
2894	602 489,09	1 327 023,71		0,10	
2895	602 479,13	1 327 019,07		0,10	
2896	602 479,42	1 327 017,32		0,10	
2897	602 475,39	1 327 015,48		0,10	
2898	602 469,84	1 327 010,26		0,10	
2899	602 469,40	1 327 001,48		0,10	
2900	602 469,37	1 327 001,45		0,10	
2901	602 467,06	1 327 004,20		0,10	
2902	602 466,48	1 327 004,67		0,10	
2903	602 472,78	1 327 018,00		0,10	
2904	602 493,05	1 327 026,24		0,10	
2905	602 516,28	1 327 027,42		0,10	

**Раздел 2**

Сведения о местоположении границ объекта					
1	2	3	4	5	6
2906	602 516,45	1 327 024,05	Аналитический метод	0,10	—
2890	602 503,07	1 327 023,54		0,10	
Зона 1(78)					
2907	602 116,14	1 328 604,23	Аналитический метод	0,10	—
2908	602 126,95	1 328 588,42		0,10	
2909	602 137,74	1 328 572,71		0,10	
2910	602 163,97	1 328 531,37		0,10	
2911	602 173,32	1 328 518,12		0,10	
2912	602 182,56	1 328 505,53		0,10	
2913	602 201,02	1 328 480,07		0,10	
2914	602 200,85	1 328 479,95		0,10	
2915	602 163,49	1 328 530,82		0,10	
2916	602 136,28	1 328 573,57		0,10	
2917	602 115,46	1 328 603,76		0,10	
2907	602 116,14	1 328 604,23		0,10	
Зона 1(79)					
2918	602 383,03	1 328 222,40	Аналитический метод	0,10	—
2919	602 384,87	1 328 219,86		0,10	
2920	602 418,57	1 328 165,19		0,10	
2921	602 459,69	1 328 104,76		0,10	
2922	602 462,64	1 328 101,58		0,10	
2923	602 465,85	1 328 103,97		0,10	
2924	602 469,71	1 328 098,78		0,10	
2925	602 487,31	1 328 114,50		0,10	
2926	602 493,54	1 328 116,96		0,10	
2927	602 515,13	1 328 135,60		0,10	
2928	602 544,97	1 328 157,60		0,10	
2929	602 519,21	1 328 189,72		0,10	
2930	602 519,93	1 328 190,37		0,10	
2931	602 513,53	1 328 199,67		0,10	
2932	602 500,97	1 328 214,67		0,10	
2933	602 499,18	1 328 214,49		0,10	
2934	602 485,37	1 328 231,56		0,10	
2935	602 486,40	1 328 233,26		0,10	
2936	602 476,82	1 328 244,76		0,10	
2937	602 475,45	1 328 243,82		0,10	
2938	602 459,09	1 328 264,04		0,10	
2939	602 454,34	1 328 264,96		0,10	
2940	602 452,24	1 328 263,62		0,10	
2941	602 449,08	1 328 267,12		0,10	
2942	602 450,96	1 328 268,77		0,10	
2943	602 453,29	1 328 266,19		0,10	
2944	602 460,22	1 328 266,62		0,10	
2945	602 521,16	1 328 191,29		0,10	
2946	602 549,49	1 328 155,96		0,10	
2947	602 517,63	1 328 132,47		0,10	
2948	602 495,64	1 328 113,49		0,10	
2949	602 489,44	1 328 111,04		0,10	
2950	602 467,20	1 328 091,17		0,10	
2951	602 467,34	1 328 087,92		0,10	
2952	602 460,38	1 328 098,25	0,10		
2953	602 456,57	1 328 102,24	0,10		
2954	602 415,22	1 328 163,02	0,10		
2955	602 379,82	1 328 220,43	0,10		
2918	602 383,03	1 328 222,40	0,10		

**Раздел 2**

**Сведения о местоположении границ объекта**

1	2	3	4	5	6
Зона 1(80)					
2956	602 200,86	1 328 286,52	Аналитический метод	0,10	—
2957	602 207,51	1 328 280,05		0,10	
2958	602 205,97	1 328 278,06		0,10	
2959	602 199,11	1 328 284,73		0,10	
2956	602 200,86	1 328 286,52		0,10	
Зона 1(81)					
2960	601 962,09	1 328 491,68	Аналитический метод	0,10	—
2961	601 996,30	1 328 458,26		0,10	
2962	601 999,87	1 328 457,49		0,10	
2963	602 016,25	1 328 443,25		0,10	
2964	602 024,06	1 328 433,95		0,10	
2965	602 057,90	1 328 401,64		0,10	
2966	602 061,13	1 328 401,63		0,10	
2967	602 089,26	1 328 375,10		0,10	
2968	602 131,67	1 328 336,90		0,10	
2969	602 156,25	1 328 311,59		0,10	
2970	602 299,05	1 328 179,87		0,10	
2971	602 301,24	1 328 177,75		0,10	
2972	602 304,57	1 328 180,97		0,10	
2973	602 264,11	1 328 217,37		0,10	
2974	602 242,22	1 328 237,07		0,10	
2975	602 223,97	1 328 252,89		0,10	
2976	602 209,78	1 328 265,42		0,10	
2977	602 194,23	1 328 279,71		0,10	
2978	602 196,32	1 328 281,86		0,10	
2979	602 211,36	1 328 267,24		0,10	
2980	602 225,81	1 328 255,01		0,10	
2981	602 308,20	1 328 182,93		0,10	
2982	602 310,32	1 328 181,38		0,10	
2983	602 301,33	1 328 172,09		0,10	
2984	602 296,30	1 328 176,96		0,10	
2985	602 153,46	1 328 308,72		0,10	
2986	602 128,90	1 328 334,01		0,10	
2987	602 086,55	1 328 372,16		0,10	
2988	602 059,54	1 328 397,63		0,10	
2989	602 056,29	1 328 397,65		0,10	
2990	602 021,14	1 328 431,21		0,10	
2991	602 013,39	1 328 440,43	0,10		
2992	601 998,03	1 328 453,80	0,10		
2993	601 994,33	1 328 454,59	0,10		
2994	601 959,29	1 328 488,82	0,10		
2960	601 962,09	1 328 491,68	0,10		
Зона 1(82)					
2995	601 956,50	1 328 485,96	Аналитический метод	0,10	—
2996	601 992,36	1 328 450,92		0,10	
2997	601 996,18	1 328 450,10		0,10	
2998	602 010,53	1 328 437,62		0,10	
2999	602 018,22	1 328 428,47		0,10	
3000	602 054,68	1 328 393,65		0,10	
3001	602 057,94	1 328 393,64		0,10	
3002	602 083,84	1 328 369,22		0,10	
3003	602 126,12	1 328 331,13		0,10	
3004	602 140,08	1 328 316,75		0,10	
3005	602 134,78	1 328 311,60		0,10	

**Раздел 2**

**Сведения о местоположении границ объекта**

1	2	3	4	5	6
3006	602 117,47	1 328 289,37	Аналитический метод	0,10	—
3007	602 121,13	1 328 299,71		0,10	
3008	602 132,65	1 328 313,64		0,10	
3009	602 136,19	1 328 317,55		0,10	
3010	602 124,39	1 328 329,33		0,10	
3011	602 082,15	1 328 367,38		0,10	
3012	602 056,95	1 328 391,14		0,10	
3013	602 042,19	1 328 404,86		0,10	
3014	602 029,23	1 328 416,48		0,10	
3015	602 016,94	1 328 427,39		0,10	
3016	602 014,05	1 328 430,10		0,10	
3017	602 008,74	1 328 435,86		0,10	
3018	601 998,53	1 328 444,95		0,10	
3019	601 999,05	1 328 445,62		0,10	
3020	601 995,93	1 328 448,45		0,10	
3021	601 995,03	1 328 447,80		0,10	
3022	601 988,14	1 328 453,66		0,10	
3023	601 982,56	1 328 458,51		0,10	
3024	601 965,47	1 328 474,13		0,10	
3025	601 954,93	1 328 484,35		0,10	
2995	601 956,50	1 328 485,96	0,10		
<b>Зона 1(83)</b>					
3026	601 965,69	1 328 250,14	Аналитический метод	0,10	—
3027	601 965,41	1 328 249,37		0,10	
3028	601 971,68	1 328 240,52		0,10	
3029	601 972,46	1 328 240,57		0,10	
3030	601 976,76	1 328 234,80		0,10	
3031	601 981,30	1 328 229,98		0,10	
3032	601 989,53	1 328 220,50		0,10	
3033	601 994,73	1 328 214,77		0,10	
3034	602 000,07	1 328 208,46		0,10	
3035	602 003,38	1 328 200,47		0,10	
3036	602 018,94	1 328 183,55		0,10	
3037	602 065,69	1 328 122,04		0,10	
3038	602 081,61	1 328 098,60		0,10	
3039	602 134,98	1 328 033,61		0,10	
3040	602 135,57	1 328 032,87		0,10	
3041	602 148,77	1 328 043,49		0,10	
3042	602 150,58	1 328 042,48		0,10	
3043	602 153,07	1 328 043,74		0,10	
3044	602 167,09	1 328 055,34		0,10	
3045	602 166,13	1 328 057,12		0,10	
3046	602 177,63	1 328 066,70		0,10	
3047	602 190,00	1 328 075,42		0,10	
3048	602 191,47	1 328 074,93		0,10	
3049	602 196,11	1 328 078,68		0,10	
3050	602 204,40	1 328 088,09		0,10	
3051	602 207,37	1 328 093,61		0,10	
3052	602 204,15	1 328 098,19		0,10	
3053	602 192,50	1 328 109,55		0,10	
3054	602 177,34	1 328 131,71		0,10	
3055	602 168,45	1 328 142,06		0,10	
3056	602 185,13	1 328 156,40		0,10	
3057	602 160,30	1 328 185,28		0,10	
3058	602 095,93	1 328 247,98	0,10		

**Раздел 2**

**Сведения о местоположении границ объекта**

1	2	3	4	5	6
3059	602 089,88	1 328 249,72	Аналитический метод	0,10	—
3060	602 085,50	1 328 253,49		0,10	
3061	602 083,14	1 328 251,65		0,10	
3062	602 072,88	1 328 254,60		0,10	
3063	602 068,42	1 328 257,35		0,10	
3064	602 062,26	1 328 247,39		0,10	
3065	602 054,08	1 328 252,45		0,10	
3066	601 990,93	1 328 315,73		0,10	
3067	601 969,13	1 328 340,76		0,10	
3068	601 955,29	1 328 357,83		0,10	
3069	601 925,37	1 328 393,69		0,10	
3070	601 920,29	1 328 394,96		0,10	
3071	601 901,96	1 328 414,57		0,10	
3072	601 903,78	1 328 416,28		0,10	
3073	601 921,61	1 328 397,21		0,10	
3074	601 926,77	1 328 395,92		0,10	
3075	601 971,04	1 328 342,38		0,10	
3076	601 992,76	1 328 317,43		0,10	
3077	602 055,64	1 328 254,42		0,10	
3078	602 061,45	1 328 250,83		0,10	
3079	602 067,61	1 328 260,79		0,10	
3080	602 073,90	1 328 256,91		0,10	
3081	602 099,88	1 328 249,45		0,10	
3082	602 100,01	1 328 249,59		0,10	
3083	602 163,21	1 328 188,03		0,10	
3084	602 190,77	1 328 155,98		0,10	
3085	602 174,09	1 328 141,63		0,10	
3086	602 180,52	1 328 134,15		0,10	
3087	602 195,73	1 328 111,91		0,10	
3088	602 210,29	1 328 093,19		0,10	
3089	602 209,63	1 328 092,54		0,10	
3090	602 206,36	1 328 086,45		0,10	
3091	602 179,19	1 328 064,75		0,10	
3092	602 135,19	1 328 029,35		0,10	
3093	602 133,04	1 328 032,03		0,10	
3094	602 079,61	1 328 097,10		0,10	
3095	602 063,66	1 328 120,58		0,10	
3096	602 017,02	1 328 181,94		0,10	
3097	602 001,15	1 328 199,20		0,10	
3098	601 998,69	1 328 207,58		0,10	
3099	601 993,44	1 328 213,83	0,10		
3100	601 989,32	1 328 219,66	0,10		
3101	601 980,73	1 328 229,79	0,10		
3102	601 972,02	1 328 239,03	0,10		
3103	601 963,90	1 328 249,30	0,10		
3104	601 962,92	1 328 253,57	0,10		
3105	601 959,69	1 328 257,43	0,10		
3106	601 963,41	1 328 254,47	0,10		
3026	601 965,69	1 328 250,14	0,10		
Зона 1(84)					
3107	601 900,16	1 328 335,74	Аналитический метод	0,10	—
3108	601 909,23	1 328 325,09		0,10	
3109	601 909,04	1 328 323,68		0,10	
3110	601 917,31	1 328 313,75		0,10	
3111	601 929,98	1 328 297,31		0,10	



**Раздел 2**

**Сведения о местоположении границ объекта**

1	2	3	4	5	6
3112	601 928,52	1 328 295,83	Аналитический метод	0,10	—
3113	601 933,92	1 328 289,08		0,10	
3114	601 935,58	1 328 290,14		0,10	
3115	601 937,94	1 328 287,32		0,10	
3116	601 937,66	1 328 286,62		0,10	
3117	601 943,47	1 328 279,35		0,10	
3118	601 942,68	1 328 278,17		0,10	
3119	601 942,50	1 328 277,97		0,10	
3120	601 932,66	1 328 289,74		0,10	
3121	601 916,31	1 328 312,91		0,10	
3122	601 898,26	1 328 334,12		0,10	
3107	601 900,16	1 328 335,74	0,10		
Зона 1(85)					
3123	601 851,57	1 328 371,37	Аналитический метод	0,10	—
3124	601 894,45	1 328 323,61		0,10	
3125	601 941,03	1 328 264,88		0,10	
3126	601 977,84	1 328 216,74		0,10	
3127	601 980,44	1 328 213,64		0,10	
3128	601 985,53	1 328 217,94		0,10	
3129	601 986,15	1 328 217,20		0,10	
3130	601 990,27	1 328 211,38		0,10	
3131	601 995,09	1 328 205,65		0,10	
3132	601 997,57	1 328 197,18		0,10	
3133	602 003,43	1 328 190,81		0,10	
3134	602 000,49	1 328 188,11		0,10	
3135	601 994,00	1 328 195,16		0,10	
3136	601 991,49	1 328 203,72		0,10	
3137	601 987,11	1 328 208,93		0,10	
3138	601 983,98	1 328 213,35		0,10	
3139	601 980,25	1 328 210,18		0,10	
3140	601 976,01	1 328 215,29		0,10	
3141	601 970,67	1 328 222,48		0,10	
3142	601 971,79	1 328 223,87		0,10	
3143	601 967,69	1 328 229,62		0,10	
3144	601 955,91	1 328 243,94		0,10	
3145	601 951,00	1 328 249,75		0,10	
3146	601 948,12	1 328 250,64		0,10	
3147	601 941,82	1 328 259,47		0,10	
3148	601 942,28	1 328 260,06		0,10	
3149	601 942,25	1 328 261,03		0,10	
3150	601 937,00	1 328 267,48		0,10	
3151	601 936,28	1 328 266,84		0,10	
3152	601 910,85	1 328 298,91		0,10	
3153	601 911,07	1 328 299,05		0,10	
3154	601 898,04	1 328 315,19		0,10	
3155	601 892,54	1 328 322,00		0,10	
3156	601 873,03	1 328 346,26		0,10	
3157	601 863,49	1 328 357,47	0,10		
3158	601 851,37	1 328 371,19	0,10		
3123	601 851,57	1 328 371,37	0,10		
Зона 1(86)					
3159	602 046,01	1 327 881,49	Аналитический метод	0,10	—
3160	602 054,21	1 327 875,65		0,10	
3161	602 069,30	1 327 843,54		0,10	
3162	602 077,50	1 327 828,51		0,10	

**Раздел 2**

**Сведения о местоположении границ объекта**

1	2	3	4	5	6
3163	602 067,24	1 327 822,92	Аналитический метод	0,10	—
3164	602 049,62	1 327 811,24		0,10	
3165	602 066,44	1 327 785,87		0,10	
3166	602 085,37	1 327 760,39		0,10	
3167	602 084,59	1 327 759,81		0,10	
3168	602 081,51	1 327 761,38		0,10	
3169	602 064,39	1 327 784,43		0,10	
3170	602 046,16	1 327 811,94		0,10	
3171	602 065,95	1 327 825,06		0,10	
3172	602 074,11	1 327 829,51		0,10	
3173	602 067,07	1 327 842,41		0,10	
3174	602 052,23	1 327 874,00		0,10	
3175	602 047,65	1 327 877,87		0,10	
3176	602 045,99	1 327 881,49		0,10	
3159	602 046,01	1 327 881,49		0,10	
<b>Зона 1(87)</b>					
3177	601 235,99	1 328 385,37	Аналитический метод	0,10	—
3245	601 232,92	1 328 382,82		0,10	
3244	601 233,35	1 328 382,30		0,10	
3243	601 236,43	1 328 384,85		0,10	
3242	601 237,39	1 328 385,76		0,10	
3241	601 260,94	1 328 406,12		0,10	
3240	601 286,65	1 328 407,99		0,10	
3239	601 384,30	1 328 461,62		0,10	
3238	601 495,34	1 328 383,75		0,10	
3237	601 511,84	1 328 388,91		0,10	
3236	601 546,58	1 328 364,50		0,10	
3235	601 549,41	1 328 348,78		0,10	
3234	601 571,01	1 328 336,41		0,10	
3233	601 644,99	1 328 302,50		0,10	
3232	601 723,91	1 328 281,31		0,10	
3231	601 749,05	1 328 288,54		0,10	
3230	601 802,37	1 328 243,25		0,10	
3229	601 914,04	1 328 148,05		0,10	
3228	601 931,52	1 328 140,26		0,10	
3227	601 928,84	1 328 134,25		0,10	
3226	601 930,60	1 328 132,28		0,10	
3225	601 935,13	1 328 127,70		0,10	
3224	601 962,63	1 328 115,44		0,10	
3223	601 982,53	1 328 090,71		0,10	
3222	601 993,37	1 328 074,91		0,10	
3221	602 003,41	1 328 081,80		0,10	
3220	602 005,76	1 328 078,37		0,10	
3219	602 029,70	1 327 953,58		0,10	
3218	602 035,37	1 327 929,21		0,10	
3217	602 034,58	1 327 920,25		0,10	
3216	602 036,60	1 327 904,35		0,10	
3215	602 037,96	1 327 900,50		0,10	
3214	602 038,04	1 327 900,71		0,10	
3213	602 039,35	1 327 901,07		0,10	
3212	602 039,41	1 327 901,08	0,10		
3211	602 039,46	1 327 901,06	0,10		
3210	602 039,50	1 327 901,02	0,10		
3209	602 039,51	1 327 900,97	0,10		
3208	602 039,50	1 327 900,92	0,10		

**Раздел 2**

**Сведения о местоположении границ объекта**

1	2	3	4	5	6
3207	602 039,47	1 327 900,87	Аналитический метод	0,10	—
3206	602 039,42	1 327 900,85		0,10	
3205	602 038,21	1 327 900,44		0,10	
3204	602 037,98	1 327 900,46		0,10	
3203	602 040,36	1 327 893,74		0,10	
3202	602 043,65	1 327 886,59		0,10	
3201	602 043,73	1 327 886,60		0,10	
3200	602 036,39	1 327 912,27		0,10	
3199	602 037,90	1 327 929,39		0,10	
3198	602 032,14	1 327 954,10		0,10	
3197	602 008,12	1 328 079,36		0,10	
3196	602 004,06	1 328 085,28		0,10	
3195	601 994,02	1 328 078,39		0,10	
3194	601 984,54	1 328 092,20		0,10	
3193	601 964,20	1 328 117,48		0,10	
3192	601 930,75	1 328 132,39		0,10	
3191	601 934,83	1 328 141,53		0,10	
3190	601 915,39	1 328 150,19		0,10	
3189	601 803,99	1 328 245,15		0,10	
3188	601 749,64	1 328 291,31		0,10	
3187	601 723,88	1 328 283,90		0,10	
3186	601 645,84	1 328 304,86		0,10	
3185	601 552,37	1 328 347,70		0,10	
3184	601 548,84	1 328 365,97		0,10	
3183	601 512,27	1 328 391,67		0,10	
3182	601 495,76	1 328 386,50		0,10	
3181	601 384,46	1 328 464,56		0,10	
3180	601 285,89	1 328 410,42		0,10	
3179	601 260,14	1 328 407,70		0,10	
3178	601 234,97	1 328 386,61		0,10	
3177	601 235,99	1 328 385,37		0,10	
<b>Вырез 1 из 1</b>					
3246	601 995,03	1 328 077,91	Аналитический метод	0,10	—
3247	601 995,09	1 328 077,95		0,10	
3248	601 995,12	1 328 078,01		0,10	
3249	601 995,12	1 328 078,07		0,10	
3250	601 995,10	1 328 078,13		0,10	
3251	601 995,05	1 328 078,17		0,10	
3252	601 994,98	1 328 078,19		0,10	
3253	601 994,92	1 328 078,18		0,10	
3254	601 992,63	1 328 077,17		0,10	
3255	601 992,58	1 328 077,12		0,10	
3256	601 992,56	1 328 077,06		0,10	
3257	601 992,57	1 328 076,99		0,10	
3258	601 992,61	1 328 076,94		0,10	
3259	601 992,68	1 328 076,92		0,10	
3260	601 992,75	1 328 076,93		0,10	
3246	601 995,03	1 328 077,91		0,10	
<b>Зона 1(88)</b>					
3261	602 177,45	1 327 684,94	Аналитический метод	0,10	—
3399	602 107,08	1 327 654,63		0,10	
3398	602 107,44	1 327 653,79		0,10	
3397	602 138,63	1 327 603,40		0,10	
3396	602 148,84	1 327 576,78		0,10	
3395	602 148,89	1 327 551,66		0,10	

## Раздел 2

## Сведения о местоположении границ объекта

1	2	3	4	5	6
3394	602 157,26	1 327 516,81		0,10	
3393	602 180,89	1 327 447,17		0,10	
3392	602 194,81	1 327 422,96		0,10	
3391	602 191,92	1 327 407,41		0,10	
3390	602 216,49	1 327 365,17		0,10	
3389	602 224,75	1 327 297,65		0,10	
3388	602 229,35	1 327 288,66		0,10	
3387	602 240,80	1 327 294,53		0,10	
3386	602 278,30	1 327 320,64		0,10	
3385	602 276,77	1 327 320,79		0,10	
3384	602 276,73	1 327 320,80		0,10	
3383	602 276,69	1 327 320,83		0,10	
3382	602 276,66	1 327 320,87		0,10	
3381	602 276,65	1 327 320,91		0,10	
3380	602 276,66	1 327 320,96		0,10	
3379	602 276,68	1 327 321,00		0,10	
3378	602 276,72	1 327 321,03		0,10	
3377	602 276,77	1 327 321,04		0,10	
3376	602 278,63	1 327 320,87		0,10	
3375	602 284,23	1 327 324,76		0,10	
3374	602 292,58	1 327 313,50		0,10	
3373	602 333,86	1 327 279,12		0,10	
3372	602 339,77	1 327 266,82		0,10	
3371	602 359,91	1 327 251,02		0,10	
3370	602 373,36	1 327 252,14		0,10	
3369	602 399,79	1 327 235,75		0,10	
3368	602 427,95	1 327 215,58		0,10	
3367	602 425,63	1 327 212,32	Аналитический метод	0,10	—
3366	602 397,57	1 327 232,42		0,10	
3365	602 372,37	1 327 248,05		0,10	
3364	602 360,92	1 327 247,09		0,10	
3363	602 359,78	1 327 246,30		0,10	
3362	602 359,73	1 327 246,29		0,10	
3361	602 359,68	1 327 246,30		0,10	
3360	602 359,64	1 327 246,33		0,10	
3359	602 359,62	1 327 246,37		0,10	
3358	602 359,61	1 327 246,42		0,10	
3357	602 359,61	1 327 246,46		0,10	
3356	602 359,64	1 327 246,50		0,10	
3355	602 359,68	1 327 246,53		0,10	
3354	602 360,42	1 327 247,05		0,10	
3353	602 358,68	1 327 246,90		0,10	
3352	602 336,57	1 327 264,25		0,10	
3351	602 332,53	1 327 272,66		0,10	
3350	602 332,52	1 327 272,67		0,10	
3349	602 332,52	1 327 272,68		0,10	
3348	602 330,63	1 327 276,60		0,10	
3347	602 289,65	1 327 310,73		0,10	
3346	602 283,33	1 327 319,26		0,10	
3345	602 242,86	1 327 291,09		0,10	
3344	602 231,17	1 327 285,10		0,10	
3343	602 299,79	1 327 151,20		0,10	
3342	602 358,09	1 327 061,51		0,10	
3341	602 370,79	1 327 070,36		0,10	
3340	602 373,49	1 327 066,59		0,10	

## Раздел 2

## Сведения о местоположении границ объекта

1	2	3	4	5	6
3339	602 370,24	1 327 064,25		0,10	
3338	602 369,84	1 327 064,82		0,10	
3337	602 360,27	1 327 058,15		0,10	
3336	602 366,60	1 327 048,42		0,10	
3335	602 402,12	1 327 026,01		0,10	
3334	602 406,92	1 327 033,62		0,10	
3333	602 429,81	1 327 019,30		0,10	
3332	602 431,56	1 327 022,11		0,10	
3331	602 431,67	1 327 022,29		0,10	
3330	602 430,88	1 327 022,80		0,10	
3329	602 430,21	1 327 022,00		0,10	
3328	602 406,13	1 327 037,06		0,10	
3327	602 401,34	1 327 029,46		0,10	
3326	602 368,39	1 327 050,24		0,10	
3325	602 363,62	1 327 057,58		0,10	
3324	602 374,94	1 327 065,89		0,10	
3323	602 369,98	1 327 072,85		0,10	
3322	602 358,85	1 327 064,93		0,10	
3321	602 301,96	1 327 152,45		0,10	
3320	602 234,54	1 327 284,02		0,10	
3319	602 244,00	1 327 288,87		0,10	
3318	602 243,31	1 327 290,08		0,10	
3317	602 276,57	1 327 312,31		0,10	
3316	602 282,77	1 327 315,82		0,10	
3315	602 287,82	1 327 309,00		0,10	
3314	602 303,06	1 327 296,44		0,10	
3313	602 315,58	1 327 286,27		0,10	
3312	602 328,62	1 327 275,03		0,10	
3311	602 328,87	1 327 274,49		0,10	
3310	602 333,72	1 327 270,14		0,10	
3309	602 331,90	1 327 268,20		0,10	
3308	602 334,57	1 327 262,64		0,10	
3307	602 357,91	1 327 244,33		0,10	
3306	602 371,76	1 327 245,49		0,10	
3305	602 396,18	1 327 230,34		0,10	
3304	602 424,17	1 327 210,29		0,10	
3303	602 429,34	1 327 217,51		0,10	
3302	602 428,30	1 327 220,25		0,10	
3301	602 403,25	1 327 238,19		0,10	
3300	602 399,62	1 327 235,89		0,10	
3299	602 393,48	1 327 244,37		0,10	
3298	602 371,78	1 327 257,83		0,10	
3297	602 368,39	1 327 253,34		0,10	
3296	602 367,08	1 327 251,75		0,10	
3295	602 361,14	1 327 255,14		0,10	
3294	602 352,86	1 327 260,28		0,10	
3293	602 348,81	1 327 264,81		0,10	
3292	602 342,97	1 327 269,39		0,10	
3291	602 337,09	1 327 281,64		0,10	
3290	602 295,51	1 327 316,26		0,10	
3289	602 285,14	1 327 330,27		0,10	
3288	602 238,74	1 327 297,97		0,10	
3287	602 229,75	1 327 293,36		0,10	
3286	602 227,17	1 327 298,39		0,10	
3285	602 218,91	1 327 365,99		0,10	
			Аналитический метод		—

**Раздел 2**

**Сведения о местоположении границ объекта**

1	2	3	4	5	6
3284	602 194,55	1 327 407,86	Аналитический метод	0,10	—
3283	602 197,43	1 327 423,41		0,10	
3282	602 183,18	1 327 448,21		0,10	
3281	602 159,66	1 327 517,50		0,10	
3280	602 151,39	1 327 551,96		0,10	
3279	602 151,34	1 327 577,24		0,10	
3278	602 140,88	1 327 604,52		0,10	
3277	602 110,61	1 327 653,43		0,10	
3276	602 178,20	1 327 682,53		0,10	
3275	602 193,52	1 327 685,58		0,10	
3274	602 209,80	1 327 683,18		0,10	
3273	602 228,18	1 327 673,65		0,10	
3272	602 267,08	1 327 694,03		0,10	
3271	602 269,41	1 327 689,62		0,10	
3270	602 271,19	1 327 685,92		0,10	
3269	602 304,98	1 327 629,67		0,10	
3268	602 313,80	1 327 613,54		0,10	
3267	602 315,15	1 327 614,32		0,10	
3266	602 272,40	1 327 688,77		0,10	
3265	602 267,93	1 327 697,29		0,10	
3264	602 228,18	1 327 676,47		0,10	
3263	602 210,58	1 327 685,59	0,10		
3262	602 193,46	1 327 688,12	0,10		
3261	602 177,45	1 327 684,94	0,10		
<b>Вырез 1 из 1</b>					
3400	602 303,39	1 327 298,02	Аналитический метод	0,10	—
3401	602 303,25	1 327 298,14		0,10	
3402	602 303,16	1 327 297,95		0,10	
3403	602 303,23	1 327 297,89		0,10	
3400	602 303,39	1 327 298,02		0,10	
<b>Зона 1(89)</b>					
3404	602 008,96	1 328 088,64	Аналитический метод	0,10	—
3405	602 025,47	1 328 156,57		0,10	
3406	602 025,29	1 328 164,46		0,10	
3407	602 060,41	1 328 118,24		0,10	
3408	602 076,40	1 328 094,70		0,10	
3409	602 094,55	1 328 072,60		0,10	
3410	602 091,12	1 328 069,78		0,10	
3411	602 093,66	1 328 066,69		0,10	
3412	602 097,09	1 328 069,51		0,10	
3413	602 132,51	1 328 026,37		0,10	
3414	602 168,58	1 327 978,08		0,10	
3415	602 166,95	1 327 976,86		0,10	
3416	602 135,02	1 328 018,95		0,10	
3417	602 133,96	1 328 018,10		0,10	
3418	602 131,01	1 328 021,77		0,10	
3419	602 131,45	1 328 022,48		0,10	
3420	602 130,47	1 328 024,22		0,10	
3421	602 129,39	1 328 023,79		0,10	
3422	602 126,83	1 328 026,99		0,10	
3423	602 099,13	1 328 061,07		0,10	
3424	602 094,80	1 328 066,29		0,10	
3425	602 093,57	1 328 065,45		0,10	
3426	602 090,16	1 328 069,85		0,10	
3427	602 091,03	1 328 070,82		0,10	

## Раздел 2

## Сведения о местоположении границ объекта

1	2	3	4	5	6
3428	602 086,46	1 328 076,32	Аналитический метод	0,10	—
3429	602 086,03	1 328 075,97		0,10	
3430	602 083,50	1 328 079,06		0,10	
3431	602 083,91	1 328 079,40		0,10	
3432	602 080,03	1 328 084,08		0,10	
3433	602 073,71	1 328 092,87		0,10	
3434	602 057,16	1 328 115,91		0,10	
3435	602 027,61	1 328 154,80		0,10	
3436	602 011,51	1 328 088,56		0,10	
3437	602 015,66	1 328 082,51		0,10	
3438	602 039,97	1 327 955,76		0,10	
3439	602 045,98	1 327 929,96		0,10	
3440	602 045,04	1 327 919,32		0,10	
3441	602 040,99	1 327 916,93		0,10	
3442	602 043,38	1 327 910,02		0,10	
3443	602 045,11	1 327 906,07		0,10	
3444	602 051,27	1 327 889,34		0,10	
3445	602 053,75	1 327 883,17		0,10	
3446	602 060,56	1 327 880,95		0,10	
3447	602 076,43	1 327 847,16		0,10	
3448	602 088,35	1 327 825,32		0,10	
3449	602 071,38	1 327 816,06		0,10	
3450	602 060,71	1 327 808,99		0,10	
3451	602 062,16	1 327 806,80		0,10	
3452	602 061,55	1 327 805,63		0,10	
3453	602 061,52	1 327 805,65		0,10	
3454	602 061,46	1 327 805,66		0,10	
3455	602 061,41	1 327 805,65		0,10	
3456	602 059,19	1 327 804,81		0,10	
3457	602 059,31	1 327 804,57		0,10	
3458	602 061,43	1 327 805,40		0,10	
3459	602 060,27	1 327 803,19		0,10	
3460	602 059,94	1 327 802,91		0,10	
3461	602 055,17	1 327 810,11		0,10	
3462	602 069,31	1 327 819,49	0,10		
3463	602 082,93	1 327 826,92	0,10		
3464	602 072,87	1 327 845,35	0,10		
3465	602 057,39	1 327 878,30	0,10		
3466	602 049,22	1 327 884,12	0,10		
3467	602 047,50	1 327 887,97	0,10		
3468	602 040,44	1 327 912,66	0,10		
3469	602 041,94	1 327 929,68	0,10		
3470	602 036,05	1 327 954,93	0,10		
3471	602 011,89	1 328 080,93	0,10		
3472	602 007,35	1 328 087,54	0,10		
3404	602 008,96	1 328 088,64	0,10		
Зона 1(90)					
3473	602 071,17	1 327 790,01	Аналитический метод	0,10	—
3474	602 074,59	1 327 784,63		0,10	
3475	602 082,69	1 327 772,82		0,10	
3476	602 089,54	1 327 763,49		0,10	
3477	602 088,58	1 327 762,77		0,10	
3478	602 069,72	1 327 788,17		0,10	
3479	602 063,55	1 327 797,47		0,10	
3480	602 063,81	1 327 797,64		0,10	

**Раздел 2**

Сведения о местоположении границ объекта					
1	2	3	4	5	6
3481	602 066,71	1 327 797,47	Аналитический метод	0,10	—
3473	602 071,17	1 327 790,01		0,10	
Зона 1(91)					
3482	603 007,97	1 327 813,03	Аналитический метод	0,10	—
3483	603 032,98	1 327 837,72		0,10	
3484	603 027,16	1 327 843,62		0,10	
3485	603 023,03	1 327 848,58		0,10	
3486	603 023,85	1 327 849,26		0,10	
3487	603 044,55	1 327 864,90		0,10	
3488	603 066,87	1 327 892,05		0,10	
3489	603 116,35	1 327 952,23		0,10	
3490	603 177,17	1 328 026,04		0,10	
3491	603 183,56	1 328 026,22		0,10	
3492	603 198,25	1 328 042,35		0,10	
3493	603 230,66	1 328 076,89		0,10	
3494	603 236,25	1 328 083,89		0,10	
3495	603 260,00	1 328 065,59		0,10	
3496	603 288,98	1 328 036,17		0,10	
3497	603 291,62	1 328 032,84		0,10	
3498	603 272,35	1 328 017,59		0,10	
3499	603 258,46	1 328 020,63		0,10	
3500	603 236,11	1 328 002,72		0,10	
3501	603 235,17	1 327 996,02		0,10	
3502	603 200,44	1 327 967,11		0,10	
3503	603 196,87	1 327 966,95		0,10	
3504	603 168,96	1 327 939,87		0,10	
3505	603 147,31	1 327 920,18		0,10	
3506	603 147,04	1 327 916,67		0,10	
3507	603 129,64	1 327 900,71		0,10	
3508	603 110,69	1 327 883,25		0,10	
3509	603 070,76	1 327 845,32		0,10	
3510	603 034,46	1 327 811,23		0,10	
3511	603 032,65	1 327 813,14		0,10	
3512	603 049,55	1 327 829,20		0,10	
3513	603 068,31	1 327 847,22		0,10	
3514	603 107,18	1 327 884,70		0,10	
3515	603 127,65	1 327 903,79	0,10		
3516	603 143,17	1 327 918,55	0,10		
3517	603 147,99	1 327 923,04	0,10		
3518	603 167,51	1 327 941,86	0,10		
3519	603 195,63	1 327 968,75	0,10		
3520	603 198,91	1 327 971,05	0,10		
3521	603 231,42	1 327 998,10	0,10		
3522	603 233,58	1 328 004,36	0,10		
3523	603 257,45	1 328 024,95	0,10		
3524	603 271,35	1 328 021,91	0,10		
3525	603 286,00	1 328 033,49	0,10		
3526	603 285,98	1 328 033,52	0,10		
3527	603 257,34	1 328 062,59	0,10		
3528	603 235,34	1 328 079,54	0,10		
3529	603 232,18	1 328 075,58	0,10		
3530	603 199,72	1 328 040,99	0,10		
3531	603 184,47	1 328 024,24	0,10		
3532	603 178,13	1 328 024,07	0,10		
3533	603 117,89	1 327 950,96	0,10		



**Раздел 2**

**Сведения о местоположении границ объекта**

1	2	3	4	5	6
3534	603 068,42	1 327 890,78	Аналитический метод	0,10	—
3535	603 045,94	1 327 863,45		0,10	
3536	603 025,88	1 327 848,29		0,10	
3537	603 028,64	1 327 844,96		0,10	
3538	603 035,81	1 327 837,71		0,10	
3539	603 009,38	1 327 811,62		0,10	
3540	603 002,41	1 327 804,48		0,10	
3541	603 016,41	1 327 789,98		0,10	
3542	603 013,53	1 327 787,20		0,10	
3543	602 998,22	1 327 803,05		0,10	
3482	603 007,97	1 327 813,03		0,10	
<b>Зона 1(92)</b>					
3544	602 908,78	1 327 715,07	Аналитический метод	0,10	—
3545	602 932,36	1 327 685,36		0,10	
3546	602 935,35	1 327 685,45		0,10	
3547	602 947,13	1 327 667,53		0,10	
3548	602 961,27	1 327 622,76		0,10	
3549	602 980,02	1 327 628,68		0,10	
3550	603 001,96	1 327 603,33		0,10	
3551	603 016,69	1 327 585,49		0,10	
3552	603 019,91	1 327 580,74		0,10	
3553	603 023,49	1 327 579,70		0,10	
3554	603 024,94	1 327 577,52		0,10	
3555	603 030,12	1 327 580,99		0,10	
3556	603 050,14	1 327 587,70		0,10	
3557	603 097,01	1 327 593,16		0,10	
3558	603 118,07	1 327 590,45		0,10	
3559	603 119,49	1 327 601,13		0,10	
3560	603 147,62	1 327 686,63		0,10	
3561	603 137,58	1 327 700,31		0,10	
3562	603 135,56	1 327 698,83		0,10	
3563	603 144,84	1 327 686,19		0,10	
3564	603 129,86	1 327 641,22		0,10	
3565	603 129,94	1 327 641,26		0,10	
3566	603 130,01	1 327 641,18		0,10	
3567	603 129,87	1 327 641,03		0,10	
3568	603 129,82	1 327 641,09		0,10	
3569	603 126,80	1 327 632,02		0,10	
3570	603 126,02	1 327 626,29		0,10	
3571	603 124,50	1 327 624,35		0,10	
3572	603 117,04	1 327 601,69		0,10	
3573	603 115,92	1 327 593,25		0,10	
3574	603 097,02	1 327 595,68		0,10	
3575	603 049,59	1 327 590,15		0,10	
3576	603 029,01	1 327 583,25		0,10	
3577	603 026,87	1 327 581,83		0,10	
3578	603 026,00	1 327 583,13	0,10		
3579	603 022,41	1 327 584,17	0,10		
3580	603 019,90	1 327 587,89	0,10		
3581	603 005,02	1 327 605,92	0,10		
3582	602 981,32	1 327 633,29	0,10		
3583	602 963,88	1 327 627,78	0,10		
3584	602 950,78	1 327 669,26	0,10		
3585	602 937,46	1 327 689,52	0,10		
3586	602 934,24	1 327 689,42	0,10		

**Раздел 2**

**Сведения о местоположении границ объекта**

1	2	3	4	5	6
3587	602 910,99	1 327 718,69	Аналитический метод	0,10	—
3588	602 911,03	1 327 719,37		0,10	
3589	602 921,79	1 327 727,97		0,10	
3590	602 984,16	1 327 791,80		0,10	
3591	602 987,16	1 327 788,87		0,10	
3592	602 995,07	1 327 796,96		0,10	
3593	603 008,85	1 327 782,69		0,10	
3594	603 010,65	1 327 784,42		0,10	
3595	602 995,42	1 327 800,19		0,10	
3596	602 987,13	1 327 791,70		0,10	
3597	602 984,13	1 327 794,63		0,10	
3598	602 920,44	1 327 729,46		0,10	
3599	602 909,08	1 327 720,37		0,10	
3544	602 908,78	1 327 715,07		0,10	
Зона 1(93)					
3600	602 776,67	1 327 330,02	Аналитический метод	0,10	—
3647	602 775,73	1 327 329,49		0,10	
3646	602 780,70	1 327 319,88		0,10	
3645	602 780,19	1 327 319,32		0,10	
3644	602 782,09	1 327 316,09		0,10	
3643	602 789,26	1 327 303,16		0,10	
3642	602 797,04	1 327 288,47		0,10	
3641	602 802,70	1 327 279,10		0,10	
3640	602 807,68	1 327 268,81		0,10	
3639	602 809,01	1 327 266,37		0,10	
3638	602 819,02	1 327 272,94		0,10	
3637	602 825,70	1 327 264,72		0,10	
3636	602 838,74	1 327 275,37		0,10	
3635	602 843,57	1 327 277,47		0,10	
3634	602 884,59	1 327 310,00		0,10	
3633	602 916,57	1 327 336,47		0,10	
3632	602 924,47	1 327 340,75		0,10	
3631	602 933,52	1 327 345,07		0,10	
3630	602 936,09	1 327 345,73		0,10	
3629	602 941,64	1 327 324,13		0,10	
3628	602 945,13	1 327 310,99		0,10	
3627	602 945,98	1 327 306,97		0,10	
3626	602 944,29	1 327 306,06		0,10	
3625	602 944,21	1 327 301,81		0,10	
3624	602 942,52	1 327 301,36		0,10	
3623	602 944,35	1 327 297,89		0,10	
3622	602 948,42	1 327 288,05		0,10	
3621	602 949,00	1 327 285,31		0,10	
3620	602 950,12	1 327 281,63		0,10	
3619	602 950,14	1 327 281,64		0,10	
3618	602 950,36	1 327 287,64		0,10	
3617	602 946,20	1 327 301,06		0,10	
3616	602 948,51	1 327 310,88		0,10	
3615	602 944,47	1 327 324,89		0,10	
3614	602 938,95	1 327 349,04		0,10	
3613	602 932,64	1 327 347,43	0,10		
3612	602 915,19	1 327 338,57	0,10		
3611	602 883,00	1 327 311,93	0,10		
3610	602 842,84	1 327 279,36	0,10		
3609	602 837,51	1 327 277,59	0,10		

**Раздел 2**

**Сведения о местоположении границ объекта**

1	2	3	4	5	6
3608	602 826,06	1 327 268,24	Аналитический метод	0,10	—
3607	602 818,58	1 327 277,44		0,10	
3606	602 808,99	1 327 271,15		0,10	
3605	602 807,25	1 327 273,80		0,10	
3604	602 804,56	1 327 280,13		0,10	
3603	602 790,96	1 327 304,12		0,10	
3602	602 783,55	1 327 317,36		0,10	
3601	602 779,36	1 327 325,28		0,10	
3600	602 776,67	1 327 330,02		0,10	
Вырез 1 из 1					
3648	602 949,22	1 327 288,20	Аналитический метод	0,10	—
3649	602 949,21	1 327 288,25		0,10	
3650	602 949,18	1 327 288,29		0,10	
3651	602 949,14	1 327 288,32		0,10	
3652	602 949,09	1 327 288,33		0,10	
3653	602 949,04	1 327 288,32		0,10	
3654	602 949,00	1 327 288,29		0,10	
3655	602 948,98	1 327 288,25		0,10	
3656	602 948,97	1 327 288,20		0,10	
3657	602 948,98	1 327 288,15		0,10	
3658	602 949,01	1 327 288,11		0,10	
3659	602 949,05	1 327 288,09		0,10	
3660	602 949,09	1 327 288,08		0,10	
3661	602 949,14	1 327 288,09		0,10	
3662	602 949,18	1 327 288,12		0,10	
3663	602 949,21	1 327 288,16		0,10	
3648	602 949,22	1 327 288,20		0,10	
Зона 1(94)					
3664	602 775,84	1 327 367,53	Аналитический метод	0,10	—
3744	602 774,41	1 327 362,03		0,10	
3743	602 780,50	1 327 351,25		0,10	
3742	602 786,48	1 327 340,82		0,10	
3741	602 789,26	1 327 339,25		0,10	
3740	602 790,48	1 327 337,00		0,10	
3739	602 790,89	1 327 337,23		0,10	
3738	602 790,12	1 327 339,47		0,10	
3737	602 787,93	1 327 342,22		0,10	
3736	602 783,30	1 327 351,31		0,10	
3735	602 777,09	1 327 362,38		0,10	
3734	602 778,04	1 327 366,06		0,10	
3733	602 796,60	1 327 379,96		0,10	
3732	602 798,37	1 327 387,16		0,10	
3731	602 801,96	1 327 396,88		0,10	
3730	602 810,22	1 327 403,42		0,10	
3729	602 818,26	1 327 402,76		0,10	
3728	602 833,68	1 327 413,78		0,10	
3727	602 838,51	1 327 417,09		0,10	
3726	602 843,50	1 327 419,99		0,10	
3725	602 849,51	1 327 425,61		0,10	
3724	602 852,99	1 327 428,24		0,10	
3723	602 857,86	1 327 431,65		0,10	
3722	602 862,19	1 327 435,12		0,10	
3721	602 866,79	1 327 438,65		0,10	
3720	602 873,07	1 327 443,16		0,10	
3719	602 876,65	1 327 445,75		0,10	

## Раздел 2

## Сведения о местоположении границ объекта

1	2	3	4	5	6
3718	602 877,44	1 327 445,85		0,10	
3717	602 883,88	1 327 451,09		0,10	
3716	602 889,10	1 327 454,72		0,10	
3715	602 897,25	1 327 443,40		0,10	
3714	602 898,06	1 327 438,20		0,10	
3713	602 907,92	1 327 426,88		0,10	
3712	602 918,81	1 327 411,86		0,10	
3711	602 926,31	1 327 402,64		0,10	
3710	602 930,50	1 327 397,19		0,10	
3709	602 930,73	1 327 397,33		0,10	
3708	602 932,94	1 327 394,21		0,10	
3707	602 932,86	1 327 394,13		0,10	
3706	602 937,92	1 327 387,56		0,10	
3705	602 940,96	1 327 387,30		0,10	
3704	602 947,68	1 327 378,76		0,10	
3703	602 945,08	1 327 375,72		0,10	
3702	602 941,26	1 327 368,69		0,10	
3701	602 932,10	1 327 361,30		0,10	
3700	602 933,48	1 327 355,90		0,10	
3699	602 929,80	1 327 354,96		0,10	
3698	602 910,78	1 327 345,30		0,10	
3697	602 877,93	1 327 318,12		0,10	
3696	602 838,93	1 327 286,49		0,10	
3695	602 826,14	1 327 277,31		0,10	
3694	602 819,35	1 327 287,40		0,10	
3693	602 814,66	1 327 294,56		0,10	
3692	602 810,13	1 327 301,92		0,10	
3691	602 808,43	1 327 304,62		0,10	
3690	602 805,93	1 327 309,22		0,10	
3689	602 803,89	1 327 308,02		0,10	
3688	602 808,95	1 327 299,42		0,10	
3687	602 821,91	1 327 279,69		0,10	
3686	602 826,64	1 327 273,88		0,10	
3685	602 835,55	1 327 281,16		0,10	
3684	602 840,89	1 327 282,93		0,10	
3683	602 880,47	1 327 315,03		0,10	
3682	602 912,99	1 327 341,94		0,10	
3681	602 931,22	1 327 351,19		0,10	
3680	602 938,06	1 327 352,94		0,10	
3679	602 936,03	1 327 361,82		0,10	
3678	602 948,84	1 327 373,76		0,10	
3677	602 949,46	1 327 378,09		0,10	
3676	602 928,22	1 327 404,05		0,10	
3675	602 901,86	1 327 439,78		0,10	
3674	602 901,05	1 327 445,03		0,10	
3673	602 891,50	1 327 457,32		0,10	
3672	602 885,48	1 327 453,57		0,10	
3671	602 876,89	1 327 447,88		0,10	
3670	602 857,83	1 327 434,28		0,10	
3669	602 841,99	1 327 421,98		0,10	
3668	602 819,19	1 327 405,20		0,10	
3667	602 809,44	1 327 405,99		0,10	
3666	602 799,81	1 327 398,37		0,10	
3665	602 794,45	1 327 381,48		0,10	
3664	602 775,84	1 327 367,53		0,10	
			Аналитический метод		—

## Раздел 2

## Сведения о местоположении границ объекта

1	2	3	4	5	6
Вырез 1 из 3					
3745	602 892,12	1 327 328,71	Аналитический метод	0,10	—
3746	602 891,96	1 327 328,84		0,10	
3747	602 891,88	1 327 328,77		0,10	
3748	602 891,98	1 327 328,60		0,10	
3745	602 892,12	1 327 328,71		0,10	
Вырез 2 из 3					
3749	602 862,73	1 327 437,08	Аналитический метод	0,10	—
3750	602 862,64	1 327 437,27		0,10	
3751	602 862,50	1 327 437,16		0,10	
3752	602 862,65	1 327 437,02		0,10	
3749	602 862,73	1 327 437,08		0,10	
Вырез 3 из 3					
3753	602 836,93	1 327 417,92	Аналитический метод	0,10	—
3754	602 836,87	1 327 418,11		0,10	
3755	602 836,71	1 327 418,02		0,10	
3756	602 836,84	1 327 417,87		0,10	
3753	602 836,93	1 327 417,92		0,10	
Зона 1(95)					
3757	602 782,32	1 327 333,23	Аналитический метод	0,10	—
3758	602 785,06	1 327 328,41		0,10	
3759	602 789,26	1 327 320,46		0,10	
3760	602 796,62	1 327 307,31		0,10	
3761	602 798,13	1 327 304,64		0,10	
3762	602 800,44	1 327 306,00		0,10	
3764	602 805,55	1 327 297,30		0,10	
3765	602 816,40	1 327 280,79		0,10	
3766	602 810,32	1 327 276,80		0,10	
3767	602 808,15	1 327 281,91		0,10	
3768	602 794,44	1 327 306,08		0,10	
3769	602 787,06	1 327 319,27		0,10	
3770	602 782,87	1 327 327,21		0,10	
3771	602 780,15	1 327 332,00		0,10	
3757	602 782,32	1 327 333,23		0,10	
Зона 1(96)					
3772	602 120,75	1 328 272,32	Аналитический метод	0,10	—
3773	602 118,23	1 328 283,83		0,10	
3774	602 137,76	1 328 308,92		0,10	
3775	602 142,87	1 328 313,88		0,10	
3776	602 150,67	1 328 305,85		0,10	
3777	602 293,55	1 328 174,05		0,10	
3778	602 299,97	1 328 167,84		0,10	
3779	602 318,40	1 328 149,52		0,10	
3780	602 321,22	1 328 152,35		0,10	
3781	602 304,19	1 328 169,29		0,10	
3782	602 316,45	1 328 181,96		0,10	
3783	602 331,56	1 328 167,34		0,10	
3784	602 336,41	1 328 164,82		0,10	
3785	602 350,82	1 328 146,77		0,10	
3786	602 413,19	1 328 063,50		0,10	
3787	602 430,04	1 328 060,83		0,10	
3788	602 457,99	1 328 079,91		0,10	
3789	602 479,46	1 328 048,46		0,10	
3790	602 482,24	1 328 048,18		0,10	
3791	602 499,96	1 328 023,16		0,10	

## Раздел 2

## Сведения о местоположении границ объекта

1	2	3	4	5	6
3792	602 548,03	1 327 949,57	Аналитический метод	0,10	—
3793	602 547,06	1 327 948,93		0,10	
3794	602 546,56	1 327 938,89		0,10	
3795	602 546,18	1 327 938,65		0,10	
3796	602 528,94	1 327 927,64		0,10	
3797	602 511,89	1 327 917,50		0,10	
3798	602 503,50	1 327 914,80		0,10	
3799	602 487,96	1 327 905,50		0,10	
3800	602 486,40	1 327 903,47		0,10	
3801	602 483,04	1 327 909,79		0,10	
3802	602 452,44	1 327 959,07		0,10	
3803	602 449,76	1 327 964,09		0,10	
3804	602 449,85	1 327 964,13		0,10	
3805	602 452,00	1 327 965,19		0,10	
3806	602 454,61	1 327 960,32		0,10	
3807	602 485,66	1 327 908,09		0,10	
3808	602 500,23	1 327 915,79		0,10	
3809	602 502,36	1 327 917,16		0,10	
3810	602 509,75	1 327 920,08		0,10	
3811	602 517,78	1 327 924,63		0,10	
3812	602 522,77	1 327 927,86		0,10	
3813	602 529,03	1 327 931,26		0,10	
3814	602 544,91	1 327 941,19		0,10	
3815	602 543,88	1 327 947,08		0,10	
3816	602 545,09	1 327 949,49		0,10	
3817	602 497,89	1 328 021,76		0,10	
3818	602 480,86	1 328 045,81		0,10	
3819	602 478,06	1 328 046,08		0,10	
3820	602 457,34	1 328 076,44		0,10	
3821	602 430,63	1 328 058,21		0,10	
3822	602 411,80	1 328 061,19		0,10	
3823	602 348,84	1 328 145,24		0,10	
3824	602 334,79	1 328 162,85		0,10	
3825	602 330,08	1 328 165,29		0,10	
3826	602 316,50	1 328 178,43		0,10	
3827	602 308,78	1 328 170,45		0,10	
3828	602 324,04	1 328 155,19		0,10	
3829	602 318,25	1 328 149,36		0,10	
3830	602 302,58	1 328 164,04		0,10	
3831	602 289,39	1 328 176,19		0,10	
3832	602 286,36	1 328 178,98		0,10	
3833	602 284,81	1 328 178,78		0,10	
3834	602 220,97	1 328 238,16		0,10	
3835	602 215,55	1 328 243,74		0,10	
3836	602 211,68	1 328 248,53		0,10	
3837	602 187,83	1 328 268,96		0,10	
3838	602 171,58	1 328 284,21	0,10		
3839	602 158,77	1 328 295,88	0,10		
3840	602 154,27	1 328 299,98	0,10		
3841	602 149,84	1 328 303,98	0,10		
3842	602 147,68	1 328 306,03	0,10		
3843	602 143,10	1 328 310,62	0,10		
3844	602 139,63	1 328 307,25	0,10		
3845	602 120,92	1 328 283,22	0,10		
3846	602 122,86	1 328 274,36	0,10		

**Раздел 2**

**Сведения о местоположении границ объекта**

1	2	3	4	5	6
3847	602 105,62	1 328 253,20	Аналитический метод	0,10	—
3848	602 154,76	1 328 205,34		0,10	
3849	602 154,50	1 328 205,06		0,10	
3850	602 163,28	1 328 196,21		0,10	
3851	602 161,85	1 328 194,94		0,10	
3852	602 102,09	1 328 253,16		0,10	
3772	602 120,75	1 328 272,32		0,10	
Зона 1(97)					
3853	602 436,50	1 327 995,17	Аналитический метод	0,10	—
3854	602 440,29	1 327 987,53		0,10	
3855	602 440,92	1 327 985,91		0,10	
3856	602 439,05	1 327 984,11		0,10	
3857	602 438,64	1 327 984,87		0,10	
3858	602 438,00	1 327 986,52		0,10	
3859	602 434,26	1 327 994,05		0,10	
3853	602 436,50	1 327 995,17		0,10	
Зона 1(98)					
3860	602 464,29	1 327 715,56	Аналитический метод	0,10	—
3861	602 473,93	1 327 697,40		0,10	
3862	602 489,32	1 327 670,57		0,10	
3863	602 511,82	1 327 630,75		0,10	
3864	602 515,78	1 327 623,69		0,10	
3865	602 522,94	1 327 627,79		0,10	
3866	602 533,69	1 327 608,67		0,10	
3867	602 531,96	1 327 597,85		0,10	
3868	602 553,95	1 327 560,03		0,10	
3869	602 556,45	1 327 558,36		0,10	
3870	602 568,15	1 327 533,51		0,10	
3871	602 580,61	1 327 531,63		0,10	
3872	602 581,62	1 327 529,87		0,10	
3873	602 569,35	1 327 522,84		0,10	
3874	602 512,68	1 327 488,32		0,10	
3875	602 507,66	1 327 485,97		0,10	
3876	602 506,55	1 327 488,34		0,10	
3877	602 501,43	1 327 491,42		0,10	
3878	602 499,82	1 327 494,11		0,10	
3879	602 498,72	1 327 496,69		0,10	
3880	602 451,78	1 327 581,47		0,10	
3881	602 440,32	1 327 602,66		0,10	
3882	602 398,68	1 327 676,50		0,10	
3883	602 372,77	1 327 722,75		0,10	
3884	602 367,94	1 327 731,42		0,10	
3885	602 356,59	1 327 753,17		0,10	
3886	602 319,11	1 327 823,67		0,10	
3887	602 306,63	1 327 847,82		0,10	
3888	602 304,19	1 327 846,56		0,10	
3889	602 308,85	1 327 848,97		0,10	
3890	602 314,84	1 327 836,64		0,10	
3891	602 321,32	1 327 824,83	0,10		
3892	602 342,72	1 327 783,06	0,10		
3893	602 354,55	1 327 761,74	0,10		
3894	602 353,62	1 327 761,05	0,10		
3895	602 354,56	1 327 759,35	0,10		
3896	602 355,64	1 327 759,77	0,10		
3897	602 359,40	1 327 753,00	0,10		

## Раздел 2

## Сведения о местоположении границ объекта

1	2	3	4	5	6
3898	602 357,41	1 327 751,98		0,10	
3899	602 359,99	1 327 747,04		0,10	
3900	602 362,27	1 327 747,69		0,10	
3901	602 370,15	1 327 732,60		0,10	
3902	602 374,96	1 327 723,96		0,10	
3903	602 396,10	1 327 684,92		0,10	
3904	602 399,49	1 327 676,32		0,10	
3905	602 402,64	1 327 671,34		0,10	
3906	602 403,19	1 327 671,36		0,10	
3907	602 410,51	1 327 656,50		0,10	
3908	602 411,67	1 327 656,04		0,10	
3909	602 419,61	1 327 640,12		0,10	
3910	602 432,98	1 327 616,33		0,10	
3911	602 441,45	1 327 603,16		0,10	
3912	602 448,24	1 327 591,76		0,10	
3913	602 454,93	1 327 579,65		0,10	
3914	602 458,62	1 327 570,52		0,10	
3915	602 470,95	1 327 549,54		0,10	
3916	602 470,40	1 327 548,75		0,10	
3917	602 471,02	1 327 547,09		0,10	
3918	602 473,02	1 327 547,55		0,10	
3919	602 486,93	1 327 521,91		0,10	
3920	602 486,06	1 327 520,34		0,10	
3921	602 505,87	1 327 489,16		0,10	
3922	602 506,09	1 327 489,30		0,10	
3923	602 506,28	1 327 489,03		0,10	
3924	602 508,26	1 327 490,22		0,10	
3925	602 510,78	1 327 491,85	Аналитический метод	0,10	—
3926	602 550,33	1 327 515,94		0,10	
3927	602 551,95	1 327 513,47		0,10	
3928	602 571,82	1 327 525,33		0,10	
3929	602 566,02	1 327 536,24		0,10	
3930	602 561,69	1 327 543,95		0,10	
3931	602 561,02	1 327 545,13		0,10	
3932	602 559,81	1 327 545,25		0,10	
3933	602 555,66	1 327 552,25		0,10	
3934	602 553,30	1 327 555,65		0,10	
3935	602 551,12	1 327 557,11		0,10	
3936	602 549,60	1 327 559,79		0,10	
3937	602 549,57	1 327 559,95		0,10	
3938	602 548,20	1 327 562,36		0,10	
3939	602 547,83	1 327 563,02		0,10	
3940	602 547,71	1 327 562,95		0,10	
3941	602 528,04	1 327 597,61		0,10	
3942	602 531,33	1 327 604,48		0,10	
3943	602 529,52	1 327 607,93		0,10	
3944	602 524,07	1 327 619,40		0,10	
3945	602 523,73	1 327 619,96		0,10	
3946	602 523,71	1 327 620,00		0,10	
3947	602 523,56	1 327 620,24		0,10	
3948	602 520,25	1 327 625,65		0,10	
3949	602 514,14	1 327 622,27		0,10	
3950	602 509,64	1 327 629,52		0,10	
3951	602 505,94	1 327 636,07		0,10	
3952	602 506,85	1 327 637,41		0,10	



**Раздел 2**

**Сведения о местоположении границ объекта**

1	2	3	4	5	6
3953	602 505,96	1 327 638,79	Аналитический метод	0,10	—
3954	602 504,27	1 327 639,03		0,10	
3955	602 493,28	1 327 659,23		0,10	
3956	602 489,43	1 327 666,49		0,10	
3957	602 485,95	1 327 671,95		0,10	
3958	602 479,04	1 327 683,74		0,10	
3959	602 475,38	1 327 690,79		0,10	
3960	602 472,09	1 327 696,44		0,10	
3961	602 468,05	1 327 703,68		0,10	
3962	602 462,49	1 327 714,59		0,10	
3963	602 450,23	1 327 736,81		0,10	
3964	602 424,17	1 327 782,61		0,10	
3965	602 424,86	1 327 783,39		0,10	
3966	602 421,67	1 327 790,12		0,10	
3967	602 420,03	1 327 789,90		0,10	
3968	602 415,85	1 327 797,25		0,10	
3969	602 417,76	1 327 798,42		0,10	
3970	602 417,84	1 327 798,47		0,10	
3860	602 464,29	1 327 715,56		0,10	
<b>Зона 1(99)</b>					
3971	602 364,88	1 327 891,63	Аналитический метод	0,10	—
3972	602 365,34	1 327 891,82		0,10	
3973	602 401,98	1 327 826,03		0,10	
3974	602 406,61	1 327 825,14		0,10	
3975	602 405,77	1 327 825,00		0,10	
3976	602 400,58	1 327 823,85		0,10	
3977	602 397,05	1 327 830,70		0,10	
3978	602 379,47	1 327 861,97		0,10	
3979	602 379,95	1 327 862,65		0,10	
3980	602 363,60	1 327 891,08		0,10	
3971	602 364,88	1 327 891,63		0,10	
<b>Зона 1(100)</b>					
3981	602 243,32	1 328 418,83	Аналитический метод	0,10	—
3982	602 279,02	1 328 366,44		0,10	
3983	602 283,01	1 328 366,12		0,10	
3984	602 304,02	1 328 336,86		0,10	
3985	602 317,65	1 328 315,14		0,10	
3986	602 336,08	1 328 287,58		0,10	
3987	602 340,88	1 328 280,84		0,10	
3988	602 329,64	1 328 272,81		0,10	
3989	602 358,37	1 328 232,57		0,10	
3990	602 402,28	1 328 166,21		0,10	
3991	602 405,05	1 328 166,01		0,10	
3992	602 417,52	1 328 148,33		0,10	
3993	602 417,21	1 328 145,31		0,10	
3994	602 437,60	1 328 116,89		0,10	
3995	602 481,71	1 328 052,26		0,10	
3996	602 484,45	1 328 051,99		0,10	
3997	602 503,27	1 328 025,41		0,10	
3998	602 594,37	1 327 885,93		0,10	
3999	602 667,81	1 327 775,40		0,10	
4000	602 718,59	1 327 701,06		0,10	
4001	602 739,27	1 327 673,92		0,10	
4002	602 778,52	1 327 614,23	0,10		
4003	602 783,35	1 327 608,50	0,10		

## Раздел 2

## Сведения о местоположении границ объекта

1	2	3	4	5	6
4004	602 789,29	1 327 613,51		0,10	
4005	602 787,20	1 327 616,21		0,10	
4006	602 785,21	1 327 614,40		0,10	
4007	602 785,17	1 327 614,37		0,10	
4008	602 785,12	1 327 614,36		0,10	
4009	602 785,07	1 327 614,37		0,10	
4010	602 785,03	1 327 614,40		0,10	
4011	602 785,00	1 327 614,44		0,10	
4012	602 784,99	1 327 614,49		0,10	
4013	602 785,00	1 327 614,53		0,10	
4014	602 785,03	1 327 614,58		0,10	
4015	602 787,06	1 327 616,40		0,10	
4016	602 784,86	1 327 619,24		0,10	
4017	602 777,97	1 327 619,86		0,10	
4018	602 755,98	1 327 653,94		0,10	
4019	602 730,16	1 327 690,50		0,10	
4020	602 722,17	1 327 702,05		0,10	
4021	602 706,06	1 327 725,63		0,10	
4022	602 678,28	1 327 765,54		0,10	
4023	602 648,68	1 327 808,15		0,10	
4024	602 621,92	1 327 847,60		0,10	
4025	602 595,92	1 327 889,36		0,10	
4026	602 592,65	1 327 896,85		0,10	
4027	602 592,04	1 327 896,58		0,10	
4028	602 563,40	1 327 940,50		0,10	
4029	602 563,78	1 327 940,76		0,10	
4030	602 563,79	1 327 940,76		0,10	
4031	602 563,75	1 327 940,80	Аналитический метод	0,10	—
4032	602 558,67	1 327 948,29		0,10	
4033	602 551,52	1 327 960,48		0,10	
4034	602 545,32	1 327 963,61		0,10	
4035	602 515,08	1 328 011,23		0,10	
4036	602 478,58	1 328 062,83		0,10	
4037	602 468,65	1 328 078,82		0,10	
4038	602 467,12	1 328 081,10		0,10	
4039	602 457,25	1 328 095,73		0,10	
4040	602 453,45	1 328 099,72		0,10	
4041	602 411,86	1 328 160,84		0,10	
4042	602 376,42	1 328 218,33		0,10	
4043	602 373,70	1 328 216,66		0,10	
4044	602 361,67	1 328 234,84		0,10	
4045	602 334,35	1 328 273,10		0,10	
4046	602 344,32	1 328 280,23		0,10	
4047	602 338,13	1 328 289,00		0,10	
4048	602 328,56	1 328 303,30		0,10	
4049	602 328,44	1 328 303,29		0,10	
4050	602 322,11	1 328 312,74		0,10	
4051	602 322,16	1 328 312,87		0,10	
4052	602 319,74	1 328 316,50		0,10	
4053	602 313,47	1 328 326,36		0,10	
4054	602 309,26	1 328 333,14		0,10	
4055	602 305,73	1 328 337,96		0,10	
4056	602 294,80	1 328 353,06		0,10	
4057	602 288,34	1 328 361,82		0,10	
4058	602 286,52	1 328 364,24		0,10	

**Раздел 2**

Сведения о местоположении границ объекта					
1	2	3	4	5	6
4059	602 284,49	1 328 364,78	Аналитический метод	0,10	—
4060	602 281,04	1 328 369,47		0,10	
4061	602 270,80	1 328 384,05		0,10	
4062	602 269,33	1 328 386,14		0,10	
4063	602 266,57	1 328 386,73		0,10	
4064	602 254,96	1 328 403,10		0,10	
4065	602 243,62	1 328 419,06		0,10	
3981	602 243,32	1 328 418,83		0,10	
Зона 1(101)					
4066	602 624,10	1 327 893,08	Аналитический метод	0,10	—
4067	602 656,73	1 327 916,81		0,10	
4068	602 661,20	1 327 919,70		0,10	
4069	602 661,38	1 327 919,60		0,10	
4070	602 657,22	1 327 914,69		0,10	
4071	602 645,67	1 327 907,37		0,10	
4072	602 643,73	1 327 906,06		0,10	
4073	602 642,35	1 327 905,08		0,10	
4074	602 629,21	1 327 895,75		0,10	
4075	602 628,87	1 327 893,83		0,10	
4076	602 619,66	1 327 887,67		0,10	
4077	602 618,74	1 327 888,83		0,10	
4066	602 624,10	1 327 893,08	0,10		
Зона 1(102)					
4078	602 597,40	1 327 898,93	Аналитический метод	0,10	—
4125	602 596,32	1 327 898,45		0,10	
4124	602 599,47	1 327 891,22		0,10	
4123	602 606,62	1 327 879,75		0,10	
4122	602 608,01	1 327 878,45		0,10	
4121	602 608,04	1 327 878,42		0,10	
4120	602 608,05	1 327 878,37		0,10	
4119	602 608,04	1 327 878,32		0,10	
4118	602 608,02	1 327 878,28		0,10	
4117	602 607,98	1 327 878,25		0,10	
4116	602 607,93	1 327 878,24		0,10	
4115	602 607,89	1 327 878,24		0,10	
4114	602 607,84	1 327 878,27		0,10	
4113	602 607,13	1 327 878,92		0,10	
4112	602 625,27	1 327 849,78		0,10	
4111	602 633,86	1 327 837,12		0,10	
4110	602 636,53	1 327 838,93		0,10	
4109	602 638,77	1 327 835,62		0,10	
4108	602 636,10	1 327 833,81		0,10	
4107	602 651,97	1 327 810,41		0,10	
4106	602 661,90	1 327 796,14		0,10	
4105	602 661,94	1 327 796,16		0,10	
4104	602 661,99	1 327 796,16		0,10	
4103	602 662,04	1 327 796,14		0,10	
4102	602 662,07	1 327 796,11		0,10	
4101	602 662,09	1 327 796,07		0,10	
4100	602 662,09	1 327 796,02		0,10	
4099	602 662,08	1 327 795,97		0,10	
4098	602 662,04	1 327 795,94		0,10	
4097	602 668,60	1 327 786,49		0,10	
4096	602 668,68	1 327 786,54	0,10		
4095	602 670,55	1 327 788,06	0,10		

**Раздел 2**

**Сведения о местоположении границ объекта**

1	2	3	4	5	6
4094	602 654,04	1 327 811,83	Аналитический метод	0,10	—
4093	602 638,35	1 327 834,95		0,10	
4092	602 639,17	1 327 835,52		0,10	
4091	602 636,10	1 327 840,13		0,10	
4090	602 635,25	1 327 839,52		0,10	
4089	602 632,18	1 327 844,05		0,10	
4088	602 630,73	1 327 843,33		0,10	
4087	602 625,18	1 327 851,40		0,10	
4086	602 626,49	1 327 852,55		0,10	
4085	602 621,83	1 327 860,05		0,10	
4084	602 620,86	1 327 859,55		0,10	
4083	602 617,22	1 327 864,69		0,10	
4082	602 618,39	1 327 865,57		0,10	
4081	602 601,69	1 327 892,39		0,10	
4080	602 601,01	1 327 893,95		0,10	
4079	602 600,01	1 327 894,98		0,10	
4078	602 597,40	1 327 898,93		0,10	
<b>Вырез 1 из 2</b>					
4126	602 645,03	1 327 821,54	Аналитический метод	0,10	—
4127	602 644,98	1 327 821,74		0,10	
4128	602 644,82	1 327 821,67		0,10	
4129	602 644,94	1 327 821,50		0,10	
4126	602 645,03	1 327 821,54		0,10	
<b>Вырез 2 из 2</b>					
4130	602 626,01	1 327 850,04	Аналитический метод	0,10	—
4131	602 626,02	1 327 850,09		0,10	
4132	602 626,01	1 327 850,14		0,10	
4133	602 625,98	1 327 850,18		0,10	
4134	602 625,94	1 327 850,21		0,10	
4135	602 625,89	1 327 850,21		0,10	
4136	602 625,84	1 327 850,20		0,10	
4137	602 625,80	1 327 850,18		0,10	
4138	602 625,53	1 327 849,96		0,10	
4139	602 625,39	1 327 849,81		0,10	
4140	602 625,44	1 327 849,73		0,10	
4141	602 625,63	1 327 849,81		0,10	
4142	602 625,94	1 327 849,97		0,10	
4143	602 625,98	1 327 850,00		0,10	
4130	602 626,01	1 327 850,04		0,10	
<b>Зона 1(103)</b>					
4144	602 920,85	1 327 973,55	Аналитический метод	0,10	—
4145	602 940,20	1 327 971,16		0,10	
4146	602 957,02	1 327 983,82		0,10	
4147	602 976,38	1 327 997,50		0,10	
4148	603 007,16	1 328 021,53		0,10	
4149	603 004,16	1 328 026,31		0,10	
4150	603 004,62	1 328 032,60		0,10	
4151	603 034,91	1 328 051,55		0,10	
4152	603 056,90	1 328 070,04		0,10	
4153	603 100,77	1 328 104,59		0,10	
4154	603 145,76	1 328 135,54		0,10	
4155	603 186,35	1 328 167,04		0,10	
4156	603 201,14	1 328 177,24		0,10	
4157	603 196,21	1 328 184,27		0,10	
4158	603 225,15	1 328 205,56		0,10	

**Раздел 2**

**Сведения о местоположении границ объекта**

1	2	3	4	5	6
4159	603 230,56	1 328 198,24	Аналитический метод	0,10	—
4160	603 234,68	1 328 192,36		0,10	
4161	603 250,19	1 328 190,39		0,10	
4162	603 279,90	1 328 212,28		0,10	
4163	603 293,45	1 328 210,60		0,10	
4164	603 294,36	1 328 209,76		0,10	
4165	603 295,29	1 328 210,37		0,10	
4166	603 298,81	1 328 209,93		0,10	
4167	603 308,29	1 328 201,54		0,10	
4168	603 311,86	1 328 192,40		0,10	
4169	603 309,48	1 328 182,95		0,10	
4170	603 314,10	1 328 179,31		0,10	
4171	603 243,39	1 328 089,63		0,10	
4172	603 241,89	1 328 087,75		0,10	
4173	603 264,32	1 328 070,47		0,10	
4174	603 293,86	1 328 040,48		0,10	
4175	603 336,02	1 327 987,19		0,10	
4176	603 335,48	1 327 986,26		0,10	
4177	603 337,92	1 327 983,38		0,10	
4178	603 336,64	1 327 982,37		0,10	
4179	603 291,98	1 328 038,82		0,10	
4180	603 262,66	1 328 068,59		0,10	
4181	603 238,74	1 328 087,02		0,10	
4182	603 241,82	1 328 090,87		0,10	
4183	603 311,29	1 328 178,98		0,10	
4184	603 307,22	1 328 182,18		0,10	
4185	603 309,77	1 328 192,26		0,10	
4186	603 306,60	1 328 200,37		0,10	
4187	603 297,95	1 328 208,02		0,10	
4188	603 280,44	1 328 210,19		0,10	
4189	603 250,73	1 328 188,31		0,10	
4190	603 230,10	1 328 190,92		0,10	
4191	603 225,72	1 328 189,02		0,10	
4192	603 215,47	1 328 184,09		0,10	
4193	603 207,92	1 328 178,88		0,10	
4194	603 204,40	1 328 183,91		0,10	
4195	603 215,94	1 328 192,42		0,10	
4196	603 213,56	1 328 195,64		0,10	
4197	603 198,89	1 328 184,81		0,10	
4198	603 204,63	1 328 176,61		0,10	
4199	603 187,83	1 328 165,02		0,10	
4200	603 147,23	1 328 133,52	0,10		
4201	603 102,25	1 328 102,58	0,10		
4202	603 058,48	1 328 068,10	0,10		
4203	603 036,38	1 328 049,52	0,10		
4204	603 004,93	1 328 029,79	0,10		
4205	603 010,58	1 328 020,78	0,10		
4206	603 008,80	1 328 019,64	0,10		
4207	602 977,84	1 327 995,47	0,10		
4208	602 937,79	1 327 968,93	0,10		
4209	602 921,35	1 327 970,94	0,10		
4210	602 904,71	1 327 958,26	0,10		
4211	602 904,52	1 327 958,48	0,10		
4212	602 903,14	1 327 960,11	0,10		
4144	602 920,85	1 327 973,55	0,10		

**Раздел 2**

**Сведения о местоположении границ объекта**

1	2	3	4	5	6
Зона 1(104)					
4213	602 887,10	1 327 939,80	Аналитический метод	0,10	—
4214	602 896,85	1 327 927,25		0,10	
4215	602 897,04	1 327 927,02		0,10	
4216	602 899,99	1 327 929,39		0,10	
4217	602 892,74	1 327 939,07		0,10	
4218	602 923,61	1 327 962,61		0,10	
4219	602 939,75	1 327 960,64		0,10	
4220	602 982,08	1 327 988,69		0,10	
4221	602 982,08	1 327 988,70		0,10	
4222	602 982,17	1 327 988,75		0,10	
4223	602 982,52	1 327 988,97		0,10	
4224	603 013,44	1 328 013,11		0,10	
4225	603 021,56	1 328 018,33		0,10	
4226	603 015,96	1 328 027,26		0,10	
4227	603 040,84	1 328 043,25		0,10	
4228	603 063,53	1 328 061,89		0,10	
4229	603 107,00	1 328 096,13		0,10	
4230	603 151,96	1 328 127,06		0,10	
4231	603 192,55	1 328 158,56		0,10	
4232	603 215,80	1 328 174,60		0,10	
4233	603 219,50	1 328 177,15		0,10	
4234	603 229,05	1 328 181,74		0,10	
4235	603 231,27	1 328 182,71		0,10	
4236	603 247,27	1 328 180,68		0,10	
4237	603 248,91	1 328 181,78		0,10	
4238	603 251,92	1 328 184,01		0,10	
4239	603 251,82	1 328 184,14		0,10	
4240	603 230,69	1 328 186,82		0,10	
4241	603 227,38	1 328 185,38		0,10	
4242	603 217,48	1 328 180,62		0,10	
4243	603 208,56	1 328 174,46		0,10	
4244	603 190,19	1 328 161,79		0,10	
4245	603 149,60	1 328 130,29		0,10	
4246	603 104,63	1 328 099,36		0,10	
4247	603 061,01	1 328 065,00		0,10	
4248	603 038,74	1 328 046,28		0,10	
4249	603 010,44	1 328 028,53		0,10	
4250	603 016,07	1 328 019,56		0,10	
4251	603 011,12	1 328 016,38		0,10	
4252	602 980,18	1 327 992,22		0,10	
4253	602 938,77	1 327 964,79		0,10	
4254	602 922,48	1 327 966,77		0,10	
4213	602 887,10	1 327 939,80	0,10		
Зона 1(105)					
4255	602 818,47	1 327 856,11	Аналитический метод	0,10	—
4323	602 828,22	1 327 863,13		0,10	
4322	602 828,68	1 327 880,48		0,10	
4321	602 856,63	1 327 900,52		0,10	
4320	602 859,90	1 327 900,40		0,10	
4319	602 884,98	1 327 918,04		0,10	
4318	602 889,81	1 327 921,79		0,10	
4317	602 890,02	1 327 921,41		0,10	
4316	602 891,79	1 327 918,26		0,10	
4315	602 887,36	1 327 914,82		0,10	

## Раздел 2

## Сведения о местоположении границ объекта

1	2	3	4	5	6
4314	602 886,98	1 327 915,38		0,10	
4313	602 887,01	1 327 915,39		0,10	
4312	602 887,05	1 327 915,42		0,10	
4311	602 887,07	1 327 915,46		0,10	
4310	602 887,07	1 327 915,51		0,10	
4309	602 887,06	1 327 915,56		0,10	
4308	602 887,02	1 327 915,59		0,10	
4307	602 886,98	1 327 915,61		0,10	
4306	602 886,93	1 327 915,62		0,10	
4305	602 886,89	1 327 915,60		0,10	
4304	602 886,85	1 327 915,57		0,10	
4303	602 886,40	1 327 916,25		0,10	
4302	602 879,87	1 327 911,78		0,10	
4301	602 880,89	1 327 910,36		0,10	
4300	602 877,74	1 327 908,19		0,10	
4299	602 861,28	1 327 896,84		0,10	
4298	602 857,85	1 327 896,47		0,10	
4297	602 832,63	1 327 878,38		0,10	
4296	602 829,00	1 327 872,45		0,10	
4295	602 832,35	1 327 867,92		0,10	
4294	602 834,20	1 327 865,22		0,10	
4293	602 825,53	1 327 858,73		0,10	
4292	602 824,85	1 327 855,78		0,10	
4291	602 823,99	1 327 855,16		0,10	
4290	602 862,69	1 327 808,70		0,10	
4289	602 909,57	1 327 751,80		0,10	
4288	602 920,58	1 327 741,05		0,10	
4287	602 942,35	1 327 763,32	Аналитический метод	0,10	—
4286	602 960,78	1 327 780,38		0,10	
4285	602 986,17	1 327 803,82		0,10	
4284	602 987,00	1 327 803,01		0,10	
4283	603 002,05	1 327 818,42		0,10	
4282	602 996,83	1 327 823,70		0,10	
4281	602 963,09	1 327 865,29		0,10	
4280	602 958,32	1 327 871,30		0,10	
4279	602 954,50	1 327 870,27		0,10	
4278	602 947,81	1 327 865,16		0,10	
4277	602 937,22	1 327 857,30		0,10	
4276	602 923,68	1 327 847,82		0,10	
4275	602 918,55	1 327 843,95		0,10	
4274	602 910,99	1 327 838,01		0,10	
4273	602 901,97	1 327 830,70		0,10	
4272	602 869,12	1 327 803,54		0,10	
4271	602 866,57	1 327 806,63		0,10	
4270	602 899,45	1 327 833,81		0,10	
4269	602 921,29	1 327 851,03		0,10	
4268	602 934,88	1 327 860,55		0,10	
4267	602 945,40	1 327 868,36		0,10	
4266	602 953,40	1 327 874,47		0,10	
4265	602 961,24	1 327 873,35		0,10	
4264	602 999,81	1 327 826,38		0,10	
4263	603 007,70	1 327 818,38		0,10	
4262	603 005,13	1 327 815,85		0,10	
4261	602 987,06	1 327 797,36		0,10	
4260	602 984,06	1 327 800,29		0,10	

**Раздел 2**

Сведения о местоположении границ объекта					
1	2	3	4	5	6
4259	602 920,65	1 327 735,39	Аналитический метод	0,10	—
4258	602 906,62	1 327 749,09		0,10	
4257	602 859,61	1 327 806,14		0,10	
4256	602 821,44	1 327 851,97		0,10	
4255	602 818,47	1 327 856,11		0,10	
Вырез 1 из 3					
4324	602 999,16	1 327 824,49	Аналитический метод	0,10	—
4325	602 999,14	1 327 824,67		0,10	
4326	602 996,51	1 327 825,37		0,10	
4327	602 996,31	1 327 825,39		0,10	
4328	602 996,27	1 327 825,30		0,10	
4329	602 996,45	1 327 825,20		0,10	
4330	602 998,96	1 327 824,51		0,10	
4324	602 999,16	1 327 824,49		0,10	
Вырез 2 из 3					
4331	602 978,71	1 327 850,85	Аналитический метод	0,10	—
4332	602 978,59	1 327 850,99		0,10	
4333	602 978,47	1 327 850,83		0,10	
4334	602 978,53	1 327 850,75		0,10	
4331	602 978,71	1 327 850,85		0,10	
Вырез 3 из 3					
4335	602 847,26	1 327 891,69	Аналитический метод	0,10	—
4336	602 847,22	1 327 891,89		0,10	
4337	602 847,19	1 327 892,00		0,10	
4338	602 847,16	1 327 892,05		0,10	
4339	602 846,98	1 327 892,28		0,10	
4340	602 846,89	1 327 892,24		0,10	
4341	602 846,95	1 327 891,92		0,10	
4342	602 846,98	1 327 891,88		0,10	
4343	602 847,16	1 327 891,65		0,10	
4335	602 847,26	1 327 891,69		0,10	
Зона 1(106)					
4344	602 550,88	1 327 945,21	Аналитический метод	0,10	—
4462	602 591,03	1 327 883,73		0,10	
4461	602 664,49	1 327 773,17		0,10	
4460	602 669,45	1 327 765,90		0,10	
4459	602 667,03	1 327 764,24		0,10	
4458	602 627,03	1 327 740,85		0,10	
4457	602 611,50	1 327 730,42		0,10	
4456	602 601,35	1 327 723,92		0,10	
4455	602 596,85	1 327 725,62		0,10	
4454	602 578,26	1 327 716,05		0,10	
4453	602 621,23	1 327 632,57		0,10	
4452	602 658,31	1 327 561,11		0,10	
4451	602 654,76	1 327 559,27		0,10	
4450	602 651,79	1 327 557,87		0,10	
4449	602 674,32	1 327 513,27		0,10	
4448	602 688,84	1 327 521,44		0,10	
4447	602 759,15	1 327 572,99		0,10	
4446	602 759,83	1 327 577,18		0,10	
4445	602 780,78	1 327 591,79		0,10	
4444	602 783,58	1 327 593,98		0,10	
4443	602 773,74	1 327 605,63	0,10		
4442	602 775,05	1 327 606,73	0,10		
4441	602 776,34	1 327 605,12	0,10		



**Раздел 2**

**Сведения о местоположении границ объекта**

1	2	3	4	5	6
4440	602 776,39	1 327 605,10	Аналитический метод	0,10	—
4439	602 776,43	1 327 605,09		0,10	
4438	602 776,48	1 327 605,10		0,10	
4437	602 776,52	1 327 605,13		0,10	
4436	602 776,55	1 327 605,17		0,10	
4435	602 776,56	1 327 605,21		0,10	
4434	602 776,55	1 327 605,26		0,10	
4433	602 776,52	1 327 605,30		0,10	
4432	602 775,24	1 327 606,90		0,10	
4431	602 775,80	1 327 607,37		0,10	
4430	602 773,30	1 327 610,33		0,10	
4429	602 733,97	1 327 670,16		0,10	
4428	602 713,32	1 327 697,26		0,10	
4427	602 669,75	1 327 761,04		0,10	
4426	602 669,64	1 327 761,18		0,10	
4425	602 671,71	1 327 762,59		0,10	
4424	602 715,35	1 327 698,72		0,10	
4423	602 736,01	1 327 671,60		0,10	
4422	602 775,31	1 327 611,83		0,10	
4421	602 780,30	1 327 605,93		0,10	
4420	602 779,38	1 327 605,15		0,10	
4419	602 789,31	1 327 593,38		0,10	
4418	602 789,14	1 327 593,24		0,10	
4417	602 787,91	1 327 592,28		0,10	
4416	602 786,26	1 327 591,10		0,10	
4415	602 763,51	1 327 574,90		0,10	
4414	602 762,84	1 327 570,73		0,10	
4413	602 691,01	1 327 518,08		0,10	
4412	602 672,63	1 327 507,74		0,10	
4411	602 646,35	1 327 559,76		0,10	
4410	602 647,97	1 327 560,55		0,10	
4409	602 645,47	1 327 565,67		0,10	
4408	602 644,23	1 327 573,56		0,10	
4407	602 632,84	1 327 596,85		0,10	
4406	602 624,93	1 327 612,83		0,10	
4405	602 617,79	1 327 624,94		0,10	
4404	602 597,35	1 327 663,34		0,10	
4403	602 590,47	1 327 676,54		0,10	
4402	602 583,19	1 327 691,04		0,10	
4401	602 577,96	1 327 702,14		0,10	
4400	602 571,33	1 327 711,51		0,10	
4399	602 570,20	1 327 713,93		0,10	
4398	602 558,37	1 327 737,10		0,10	
4397	602 559,04	1 327 740,15	0,10		
4396	602 551,14	1 327 755,24	0,10		
4395	602 530,00	1 327 793,31	0,10		
4394	602 513,45	1 327 823,05	0,10		
4393	602 517,01	1 327 825,04	0,10		
4392	602 514,22	1 327 830,13	0,10		
4391	602 507,99	1 327 841,33	0,10		
4390	602 506,82	1 327 840,62	0,10		
4389	602 504,63	1 327 839,42	0,10		
4388	602 500,99	1 327 846,04	0,10		
4387	602 484,15	1 327 876,19	0,10		
4386	602 474,87	1 327 892,92	0,10		

## Раздел 2

## Сведения о местоположении границ объекта

1	2	3	4	5	6
4385	602 483,70	1 327 897,67	Аналитический метод	0,10	—
4384	602 486,76	1 327 891,98		0,10	
4383	602 503,18	1 327 859,41		0,10	
4382	602 505,89	1 327 853,36		0,10	
4381	602 517,72	1 327 832,06		0,10	
4380	602 527,47	1 327 814,32		0,10	
4379	602 532,23	1 327 804,38		0,10	
4378	602 540,52	1 327 788,63		0,10	
4377	602 537,93	1 327 787,27		0,10	
4376	602 554,66	1 327 757,14		0,10	
4375	602 563,26	1 327 740,71		0,10	
4374	602 562,59	1 327 737,64		0,10	
4373	602 572,43	1 327 718,35		0,10	
4372	602 572,87	1 327 717,77		0,10	
4371	602 596,60	1 327 729,99		0,10	
4370	602 600,88	1 327 728,37		0,10	
4369	602 609,30	1 327 733,76		0,10	
4368	602 624,90	1 327 744,24		0,10	
4367	602 629,41	1 327 746,87		0,10	
4366	602 629,49	1 327 746,92		0,10	
4365	602 629,50	1 327 746,93		0,10	
4364	602 664,89	1 327 767,63		0,10	
4363	602 665,13	1 327 767,79		0,10	
4362	602 662,41	1 327 771,77		0,10	
4361	602 660,33	1 327 774,90		0,10	
4360	602 661,30	1 327 775,99		0,10	
4359	602 658,70	1 327 779,88		0,10	
4358	602 648,95	1 327 793,76		0,10	
4357	602 647,86	1 327 793,67		0,10	
4356	602 627,89	1 327 823,74		0,10	
4355	602 627,91	1 327 823,78		0,10	
4354	602 627,91	1 327 823,82		0,10	
4353	602 627,90	1 327 823,88		0,10	
4352	602 626,95	1 327 825,17		0,10	
4351	602 613,80	1 327 844,95	0,10		
4350	602 613,91	1 327 845,05	0,10		
4349	602 611,81	1 327 847,95	0,10		
4348	602 588,94	1 327 882,36	0,10		
4347	602 551,68	1 327 939,40	0,10		
4346	602 550,47	1 327 936,59	0,10		
4345	602 550,46	1 327 936,60	0,10		
4344	602 550,88	1 327 945,21	0,10		
Вырез 1 из 4					
4463	602 702,05	1 327 715,44	Аналитический метод	0,10	—
4464	602 701,97	1 327 715,50		0,10	
4465	602 701,82	1 327 715,36		0,10	
4466	602 701,97	1 327 715,26		0,10	
4463	602 702,05	1 327 715,44		0,10	
Вырез 2 из 4					
4467	602 681,58	1 327 744,59	Аналитический метод	0,10	—
4468	602 681,58	1 327 744,64		0,10	
4469	602 681,57	1 327 744,68		0,10	
4470	602 681,54	1 327 744,72		0,10	
4471	602 681,50	1 327 744,75		0,10	
4472	602 681,45	1 327 744,75		0,10	

**Раздел 2**

**Сведения о местоположении границ объекта**

1	2	3	4	5	6
4473	602 681,40	1 327 744,74	Аналитический метод	0,10	—
4474	602 681,36	1 327 744,71		0,10	
4475	602 681,34	1 327 744,67		0,10	
4476	602 681,33	1 327 744,62		0,10	
4477	602 681,34	1 327 744,57		0,10	
4478	602 681,37	1 327 744,53		0,10	
4479	602 681,42	1 327 744,51		0,10	
4480	602 681,47	1 327 744,50		0,10	
4481	602 681,51	1 327 744,52		0,10	
4482	602 681,55	1 327 744,55		0,10	
4467	602 681,58	1 327 744,59	0,10		
<b>Вырез 3 из 4</b>					
4483	602 663,62	1 327 771,13	Аналитический метод	0,10	—
4484	602 663,63	1 327 771,18		0,10	
4485	602 663,62	1 327 771,22		0,10	
4486	602 663,59	1 327 771,26		0,10	
4487	602 663,55	1 327 771,29		0,10	
4488	602 663,50	1 327 771,29		0,10	
4489	602 663,45	1 327 771,28		0,10	
4490	602 663,41	1 327 771,25		0,10	
4491	602 663,39	1 327 771,21		0,10	
4492	602 663,38	1 327 771,16		0,10	
4493	602 663,39	1 327 771,11		0,10	
4494	602 663,42	1 327 771,07		0,10	
4495	602 663,47	1 327 771,05		0,10	
4496	602 663,51	1 327 771,04		0,10	
4497	602 663,56	1 327 771,05		0,10	
4498	602 663,60	1 327 771,08		0,10	
4483	602 663,62	1 327 771,13	0,10		
<b>Вырез 4 из 4</b>					
4499	602 582,65	1 327 720,23	Аналитический метод	0,10	—
4500	602 582,66	1 327 720,28		0,10	
4501	602 582,64	1 327 720,33		0,10	
4502	602 582,61	1 327 720,36		0,10	
4503	602 582,57	1 327 720,39		0,10	
4504	602 582,52	1 327 720,39		0,10	
4505	602 582,47	1 327 720,38		0,10	
4506	602 582,44	1 327 720,35		0,10	
4507	602 580,48	1 327 719,39		0,10	
4508	602 580,44	1 327 719,36		0,10	
4509	602 580,42	1 327 719,31		0,10	
4510	602 580,41	1 327 719,26		0,10	
4511	602 580,42	1 327 719,22		0,10	
4512	602 580,45	1 327 719,18		0,10	
4513	602 580,50	1 327 719,15		0,10	
4514	602 580,54	1 327 719,15		0,10	
4515	602 580,59	1 327 719,16		0,10	
4516	602 582,59	1 327 720,16		0,10	
4517	602 582,62	1 327 720,19		0,10	
4499	602 582,65	1 327 720,23	0,10		
<b>Зона 1(107)</b>					
4518	602 489,31	1 327 900,69	Аналитический метод	0,10	—
4519	602 490,67	1 327 902,46		0,10	
4520	602 505,16	1 327 911,14		0,10	
4521	602 513,55	1 327 913,83		0,10	

**Раздел 2**

**Сведения о местоположении границ объекта**

1	2	3	4	5	6
4522	602 531,04	1 327 924,23	Аналитический метод	0,10	—
4523	602 545,24	1 327 933,31		0,10	
4524	602 545,32	1 327 933,17		0,10	
4525	602 545,92	1 327 930,78		0,10	
4526	602 532,33	1 327 922,37		0,10	
4527	602 531,28	1 327 923,94		0,10	
4528	602 527,00	1 327 921,14		0,10	
4529	602 526,90	1 327 919,05		0,10	
4530	602 514,58	1 327 911,53		0,10	
4531	602 506,20	1 327 908,84		0,10	
4532	602 492,36	1 327 900,56		0,10	
4533	602 490,96	1 327 898,74		0,10	
4534	602 490,61	1 327 898,55		0,10	
4535	602 492,53	1 327 894,99		0,10	
4536	602 500,83	1 327 877,26		0,10	
4537	602 507,28	1 327 864,04		0,10	
4538	602 511,83	1 327 854,54		0,10	
4539	602 516,22	1 327 846,42		0,10	
4540	602 519,56	1 327 840,22		0,10	
4541	602 524,13	1 327 831,04		0,10	
4542	602 528,87	1 327 821,98		0,10	
4543	602 532,81	1 327 814,25		0,10	
4544	602 535,60	1 327 806,60		0,10	
4545	602 531,03	1 327 816,15		0,10	
4546	602 521,22	1 327 833,99		0,10	
4547	602 509,47	1 327 855,15		0,10	
4548	602 506,79	1 327 861,13		0,10	
4549	602 490,31	1 327 893,83		0,10	
4550	602 487,22	1 327 899,57		0,10	
4518	602 489,31	1 327 900,69		0,10	
<b>Зона 1(108)</b>					
4551	602 670,72	1 327 999,17	Аналитический метод	0,10	—
4552	602 674,18	1 327 998,32		0,10	
4553	602 675,51	1 327 996,63		0,10	
4554	602 674,50	1 327 995,83		0,10	
4555	602 676,97	1 327 992,69		0,10	
4556	602 677,98	1 327 993,49		0,10	
4557	602 687,21	1 327 981,77		0,10	
4558	602 688,12	1 327 977,36		0,10	
4559	602 700,28	1 327 962,65		0,10	
4560	602 698,28	1 327 961,07		0,10	
4561	602 690,58	1 327 954,65		0,10	
4562	602 690,29	1 327 948,47		0,10	
4563	602 665,97	1 327 928,85		0,10	
4564	602 658,83	1 327 922,93		0,10	
4565	602 654,46	1 327 920,11		0,10	
4566	602 621,69	1 327 896,26		0,10	
4567	602 616,26	1 327 891,97		0,10	
4568	602 613,77	1 327 895,10		0,10	
4569	602 619,27	1 327 899,45		0,10	
4570	602 652,20	1 327 923,41		0,10	
4571	602 656,46	1 327 926,16		0,10	
4572	602 663,43	1 327 931,95		0,10	
4573	602 686,38	1 327 950,46		0,10	
4574	602 691,27	1 327 957,83		0,10	

**Раздел 2**

**Сведения о местоположении границ объекта**

1	2	3	4	5	6
4575	602 696,48	1 327 963,75	Аналитический метод	0,10	—
4576	602 692,36	1 327 968,68		0,10	
4577	602 686,00	1 327 976,27		0,10	
4578	602 687,11	1 327 977,16		0,10	
4579	602 684,88	1 327 980,69		0,10	
4580	602 676,02	1 327 991,94		0,10	
4581	602 675,22	1 327 991,31		0,10	
4582	602 672,75	1 327 994,46		0,10	
4583	602 673,55	1 327 995,08		0,10	
4584	602 672,75	1 327 996,10		0,10	
4585	602 670,41	1 327 997,46		0,10	
4586	602 664,07	1 328 005,04		0,10	
4587	602 663,11	1 328 004,68		0,10	
4588	602 655,57	1 328 014,11		0,10	
4589	602 649,26	1 328 021,81		0,10	
4590	602 651,02	1 328 023,61		0,10	
4551	602 670,72	1 327 999,17		0,10	
<b>Зона 1(109)</b>					
4591	602 471,52	1 328 084,07	Аналитический метод	0,10	—
4592	602 471,28	1 328 089,45		0,10	
4593	602 491,58	1 328 107,59		0,10	
4594	602 497,74	1 328 110,02		0,10	
4595	602 520,13	1 328 129,34		0,10	
4596	602 551,99	1 328 152,84		0,10	
4597	602 559,53	1 328 143,43		0,10	
4598	602 562,27	1 328 137,67		0,10	
4599	602 576,54	1 328 120,23		0,10	
4600	602 595,52	1 328 096,01		0,10	
4601	602 624,67	1 328 060,14		0,10	
4602	602 624,73	1 328 056,70		0,10	
4603	602 644,29	1 328 031,99		0,10	
4604	602 644,02	1 328 031,83		0,10	
4605	602 641,93	1 328 031,03		0,10	
4606	602 622,23	1 328 056,87		0,10	
4607	602 622,19	1 328 059,23		0,10	
4608	602 593,57	1 328 094,45		0,10	
4609	602 589,08	1 328 100,49		0,10	
4610	602 589,86	1 328 101,68		0,10	
4611	602 583,76	1 328 110,74		0,10	
4612	602 580,98	1 328 114,36		0,10	
4613	602 579,35	1 328 113,58		0,10	
4614	602 573,16	1 328 121,91		0,10	
4615	602 561,42	1 328 137,08		0,10	
4616	602 557,55	1 328 142,26		0,10	
4617	602 552,00	1 328 149,74		0,10	
4618	602 521,69	1 328 127,39		0,10	
4619	602 499,05	1 328 107,85		0,10	
4620	602 492,91	1 328 105,42		0,10	
4621	602 473,83	1 328 088,38	0,10		
4622	602 473,97	1 328 085,24	0,10		
4623	602 475,37	1 328 083,17	0,10		
4624	602 485,25	1 328 067,26	0,10		
4625	602 506,00	1 328 037,94	0,10		
4626	602 505,56	1 328 037,63	0,10		
4627	602 508,75	1 328 032,97	0,10		

**Раздел 2**

**Сведения о местоположении границ объекта**

1	2	3	4	5	6
4628	602 509,32	1 328 033,25	Аналитический метод	0,10	—
4629	602 518,33	1 328 020,35		0,10	
4630	602 517,70	1 328 019,40		0,10	
4631	602 522,10	1 328 013,04		0,10	
4632	602 523,09	1 328 013,55		0,10	
4633	602 528,38	1 328 005,21		0,10	
4634	602 527,99	1 328 004,72		0,10	
4635	602 532,82	1 327 996,39		0,10	
4636	602 533,67	1 327 996,88		0,10	
4637	602 547,06	1 327 975,79		0,10	
4638	602 544,49	1 327 973,78		0,10	
4639	602 549,53	1 327 966,36		0,10	
4640	602 553,88	1 327 968,25		0,10	
4641	602 554,82	1 327 966,61		0,10	
4642	602 557,09	1 327 958,90		0,10	
4643	602 554,37	1 327 963,52		0,10	
4644	602 548,10	1 327 966,68		0,10	
4645	602 518,41	1 328 013,46		0,10	
4646	602 481,92	1 328 065,04		0,10	
4647	602 472,01	1 328 081,00		0,10	
4648	602 470,43	1 328 083,34	0,10		
4591	602 471,52	1 328 084,07	0,10		
Зона 1(110)					
4649	603 239,85	1 328 000,59	Аналитический метод	0,10	—
4650	603 259,47	1 328 016,32		0,10	
4651	603 273,35	1 328 013,28		0,10	
4652	603 294,10	1 328 029,70		0,10	
4653	603 333,51	1 327 979,89		0,10	
4654	603 330,37	1 327 977,41		0,10	
4655	603 292,51	1 328 025,26		0,10	
4656	603 273,97	1 328 010,59		0,10	
4657	603 260,10	1 328 013,62		0,10	
4658	603 242,19	1 327 999,26		0,10	
4659	603 238,91	1 327 993,93		0,10	
4660	603 238,90	1 327 993,92		0,10	
4661	603 238,90	1 327 993,93		0,10	
4649	603 239,85	1 328 000,59		0,10	
Зона 1(111)					
4662	603 113,42	1 327 880,33	Аналитический метод	0,10	—
4689	603 081,11	1 327 849,64		0,10	
4688	603 082,60	1 327 848,07		0,10	
4687	603 106,71	1 327 872,55		0,10	
4686	603 110,52	1 327 877,39		0,10	
4685	603 120,23	1 327 885,77		0,10	
4684	603 120,57	1 327 885,49		0,10	
4683	603 132,23	1 327 895,86		0,10	
4682	603 131,53	1 327 896,81		0,10	
4681	603 137,73	1 327 902,59		0,10	
4680	603 139,26	1 327 901,45		0,10	
4679	603 153,55	1 327 916,58		0,10	
4678	603 153,59	1 327 917,11		0,10	
4677	603 154,76	1 327 918,97		0,10	
4676	603 162,26	1 327 926,49		0,10	
4675	603 173,04	1 327 935,90		0,10	
4674	603 199,63	1 327 960,57		0,10	

**Раздел 2**

**Сведения о местоположении границ объекта**

1	2	3	4	5	6
4673	603 202,91	1 327 960,72	Аналитический метод	0,10	—
4672	603 206,71	1 327 964,05		0,10	
4671	603 221,97	1 327 979,23		0,10	
4670	603 228,04	1 327 984,50		0,10	
4669	603 227,86	1 327 984,74		0,10	
4668	603 201,96	1 327 963,18		0,10	
4667	603 198,57	1 327 963,02		0,10	
4666	603 171,70	1 327 936,95		0,10	
4665	603 151,17	1 327 918,29		0,10	
4664	603 150,90	1 327 914,78		0,10	
4663	603 132,35	1 327 897,76		0,10	
4662	603 113,42	1 327 880,33		0,10	
Вырез 1 из 2					
4690	603 182,92	1 327 945,79	Аналитический метод	0,10	—
4691	603 182,81	1 327 945,96		0,10	
4692	603 182,68	1 327 945,83		0,10	
4693	603 182,84	1 327 945,72		0,10	
4690	603 182,92	1 327 945,79		0,10	
Вырез 2 из 2					
4694	603 158,35	1 327 922,64	Аналитический метод	0,10	—
4695	603 158,24	1 327 922,81		0,10	
4696	603 158,11	1 327 922,69		0,10	
4697	603 158,27	1 327 922,57		0,10	
4694	603 158,35	1 327 922,64		0,10	
Зона 1(112)					
4698	602 482,83	1 327 304,87	Аналитический метод	0,10	—
4714	602 481,81	1 327 304,31		0,10	
4713	602 482,60	1 327 301,61		0,10	
4712	602 483,22	1 327 300,35		0,10	
4711	602 491,71	1 327 284,68		0,10	
4710	602 498,50	1 327 273,45		0,10	
4709	602 523,28	1 327 228,91		0,10	
4708	602 526,91	1 327 222,38		0,10	
4707	602 516,26	1 327 216,28		0,10	
4706	602 505,91	1 327 209,54		0,10	
4705	602 503,46	1 327 207,79		0,10	
4704	602 503,39	1 327 207,75		0,10	
4703	602 503,47	1 327 207,69		0,10	
4702	602 511,90	1 327 212,14		0,10	
4701	602 529,62	1 327 221,62		0,10	
4700	602 525,02	1 327 229,88		0,10	
4699	602 493,46	1 327 285,65		0,10	
4698	602 482,83	1 327 304,87		0,10	
Вырез 1 из 1					
4715	602 510,00	1 327 211,73	Аналитический метод	0,10	—
4716	602 509,88	1 327 211,89		0,10	
4717	602 509,79	1 327 211,84		0,10	
4718	602 509,84	1 327 211,65		0,10	
4715	602 510,00	1 327 211,73		0,10	
Зона 1(113)					
4719	602 426,91	1 327 260,76	Аналитический метод	0,10	—
4732	602 424,63	1 327 259,72		0,10	
4731	602 439,18	1 327 228,01		0,10	
4730	602 463,86	1 327 184,98		0,10	
4729	602 465,50	1 327 182,57		0,10	

**Раздел 2**

**Сведения о местоположении границ объекта**

1	2	3	4	5	6
4728	602 481,73	1 327 193,76	Аналитический метод	0,10	—
4727	602 496,21	1 327 201,50		0,10	
4726	602 496,99	1 327 203,53		0,10	
4725	602 496,97	1 327 203,61		0,10	
4724	602 489,96	1 327 199,61		0,10	
4723	602 483,70	1 327 196,09		0,10	
4722	602 482,29	1 327 198,65		0,10	
4721	602 465,43	1 327 187,26		0,10	
4720	602 441,41	1 327 229,15		0,10	
4719	602 426,91	1 327 260,76		0,10	
<b>Вырез 1 из 1</b>					
4733	602 495,66	1 327 202,43	Аналитический метод	0,10	—
4734	602 495,71	1 327 202,46		0,10	
4735	602 495,73	1 327 202,50		0,10	
4736	602 495,74	1 327 202,55		0,10	
4737	602 495,73	1 327 202,60		0,10	
4738	602 495,70	1 327 202,64		0,10	
4739	602 495,66	1 327 202,66		0,10	
4740	602 495,61	1 327 202,67		0,10	
4741	602 495,57	1 327 202,66		0,10	
4742	602 493,07	1 327 201,07		0,10	
4743	602 493,03	1 327 201,04		0,10	
4744	602 493,00	1 327 201,00		0,10	
4745	602 492,99	1 327 200,95		0,10	
4746	602 493,00	1 327 200,91		0,10	
4747	602 493,03	1 327 200,87		0,10	
4748	602 493,07	1 327 200,84		0,10	
4749	602 493,12	1 327 200,83		0,10	
4750	602 493,17	1 327 200,84		0,10	
4751	602 493,21	1 327 200,87	0,10		
4733	602 495,66	1 327 202,43	0,10		
<b>Зона 1(114)</b>					
4752	602 456,29	1 327 002,07	Аналитический метод	0,10	—
4753	602 460,46	1 327 007,14		0,10	
4754	602 467,99	1 327 023,07		0,10	
4755	602 491,62	1 327 032,68		0,10	
4756	602 515,95	1 327 033,91		0,10	
4757	602 516,08	1 327 031,42		0,10	
4758	602 492,17	1 327 030,21		0,10	
4759	602 469,83	1 327 021,12		0,10	
4760	602 462,59	1 327 005,79		0,10	
4761	602 456,63	1 326 998,55		0,10	
4762	602 442,40	1 327 010,25		0,10	
4763	602 442,42	1 327 010,25		0,10	
4764	602 442,47	1 327 010,26		0,10	
4765	602 442,51	1 327 010,29		0,10	
4766	602 442,53	1 327 010,33		0,10	
4767	602 442,54	1 327 010,38		0,10	
4768	602 442,16	1 327 012,31		0,10	
4752	602 456,29	1 327 002,07		0,10	
<b>Зона 1(115)</b>					
4769	602 434,95	1 327 019,99	Аналитический метод	0,10	—
4770	602 435,06	1 327 020,07		0,10	
4771	602 436,96	1 327 017,77		0,10	
4772	602 439,22	1 327 014,43		0,10	



**Раздел 2**

**Сведения о местоположении границ объекта**

1	2	3	4	5	6
4773	602 441,86	1 327 012,52	Аналитический метод	0,10	—
4774	602 442,29	1 327 010,36		0,10	
4775	602 442,30	1 327 010,33		0,10	
4776	602 436,45	1 327 015,14		0,10	
4777	602 433,20	1 327 017,18		0,10	
4769	602 434,95	1 327 019,99		0,10	
Зона 1(116)					
4778	602 658,42	1 328 273,50	Аналитический метод	0,10	—
4825	602 658,25	1 328 269,61		0,10	
4824	602 660,98	1 328 265,24		0,10	
4823	602 679,25	1 328 237,70		0,10	
4822	602 724,57	1 328 165,77		0,10	
4821	602 727,14	1 328 161,73		0,10	
4820	602 737,89	1 328 168,58		0,10	
4819	602 766,89	1 328 191,41		0,10	
4818	602 772,75	1 328 183,96		0,10	
4817	602 780,61	1 328 190,15		0,10	
4816	602 822,25	1 328 215,81		0,10	
4815	602 831,25	1 328 219,82		0,10	
4814	602 879,12	1 328 244,43		0,10	
4813	602 872,40	1 328 257,49		0,10	
4812	602 870,68	1 328 287,05		0,10	
4811	602 827,57	1 328 345,68		0,10	
4810	602 789,49	1 328 396,39		0,10	
4809	602 712,15	1 328 485,84		0,10	
4808	602 710,10	1 328 488,82		0,10	
4807	602 708,03	1 328 487,18		0,10	
4806	602 705,47	1 328 487,30		0,10	
4805	602 705,74	1 328 485,52		0,10	
4804	602 707,03	1 328 486,00		0,10	
4803	602 708,98	1 328 483,39		0,10	
4802	602 786,37	1 328 393,88		0,10	
4801	602 824,36	1 328 343,30		0,10	
4800	602 866,55	1 328 286,97		0,10	
4799	602 868,46	1 328 256,42		0,10	
4798	602 873,73	1 328 246,16		0,10	
4797	602 829,52	1 328 223,43		0,10	
4796	602 820,38	1 328 219,35		0,10	
4795	602 778,31	1 328 193,44		0,10	
4794	602 773,41	1 328 189,58		0,10	
4793	602 767,55	1 328 197,02		0,10	
4792	602 751,56	1 328 184,43		0,10	
4791	602 732,84	1 328 168,09		0,10	
4790	602 727,66	1 328 165,49		0,10	
4789	602 726,68	1 328 167,10		0,10	
4788	602 713,90	1 328 187,11		0,10	
4787	602 705,34	1 328 199,89		0,10	
4786	602 701,92	1 328 205,16		0,10	
4785	602 689,55	1 328 225,25		0,10	
4784	602 687,46	1 328 227,89	0,10		
4783	602 681,03	1 328 238,91	0,10		
4782	602 672,23	1 328 252,71	0,10		
4781	602 663,08	1 328 266,59	0,10		
4780	602 660,78	1 328 270,28	0,10		
4779	602 658,68	1 328 273,67	0,10		

**Раздел 2**

**Сведения о местоположении границ объекта**

1	2	3	4	5	6
4778	602 658,42	1 328 273,50	Аналитический метод	0,10	—
<b>Вырез 1 из 8</b>					
4826	602 727,96	1 328 162,97	Аналитический метод	0,10	—
4827	602 728,12	1 328 163,16		0,10	
4828	602 728,22	1 328 163,33		0,10	
4829	602 728,92	1 328 165,53		0,10	
4830	602 728,84	1 328 165,58		0,10	
4831	602 728,70	1 328 165,44		0,10	
4832	602 727,73	1 328 162,91		0,10	
4833	602 727,80	1 328 162,84		0,10	
4826	602 727,96	1 328 162,97	0,10		
<b>Вырез 2 из 8</b>					
4834	602 708,86	1 328 192,90	Аналитический метод	0,10	—
4835	602 708,76	1 328 193,05		0,10	
4836	602 708,62	1 328 192,91		0,10	
4837	602 708,67	1 328 192,83		0,10	
4834	602 708,86	1 328 192,90		0,10	
<b>Вырез 3 из 8</b>					
4838	602 690,84	1 328 220,68	Аналитический метод	0,10	—
4839	602 690,75	1 328 220,84		0,10	
4840	602 690,60	1 328 220,70		0,10	
4841	602 690,65	1 328 220,62		0,10	
4838	602 690,84	1 328 220,68		0,10	
<b>Вырез 4 из 8</b>					
4842	602 674,23	1 328 247,17	Аналитический метод	0,10	—
4843	602 674,14	1 328 247,36		0,10	
4844	602 672,65	1 328 249,77		0,10	
4845	602 672,51	1 328 249,66		0,10	
4846	602 673,99	1 328 247,25		0,10	
4847	602 674,14	1 328 247,12		0,10	
4842	602 674,23	1 328 247,17		0,10	
<b>Вырез 5 из 8</b>					
4848	602 726,78	1 328 463,99	Аналитический метод	0,10	—
4849	602 726,67	1 328 464,13		0,10	
4850	602 726,54	1 328 463,97		0,10	
4851	602 726,60	1 328 463,89		0,10	
4848	602 726,78	1 328 463,99		0,10	
<b>Вырез 6 из 8</b>					
4852	602 845,94	1 328 316,34	Аналитический метод	0,10	—
4853	602 845,83	1 328 316,48		0,10	
4854	602 845,70	1 328 316,33		0,10	
4855	602 845,76	1 328 316,25		0,10	
4852	602 845,94	1 328 316,34		0,10	
<b>Вырез 7 из 8</b>					
4856	602 869,12	1 328 287,64	Аналитический метод	0,10	—
4857	602 869,01	1 328 287,78		0,10	
4858	602 868,87	1 328 287,63		0,10	
4859	602 868,94	1 328 287,55		0,10	
4856	602 869,12	1 328 287,64		0,10	
<b>Вырез 8 из 8</b>					
4860	602 751,98	1 328 180,45	Аналитический метод	0,10	—
4861	602 751,89	1 328 180,64		0,10	
4862	602 751,75	1 328 180,54		0,10	
4863	602 751,89	1 328 180,39		0,10	
4860	602 751,98	1 328 180,45		0,10	

**Раздел 2**

**Сведения о местоположении границ объекта**

1	2	3	4	5	6
Зона 1(117)					
4864	602 466,86	1 328 311,46	Аналитический метод	0,10	—
4898	602 455,77	1 328 302,10		0,10	
4897	602 458,33	1 328 299,02		0,10	
4896	602 468,41	1 328 307,53		0,10	
4895	602 471,04	1 328 307,75		0,10	
4894	602 514,09	1 328 343,90		0,10	
4893	602 534,28	1 328 360,40		0,10	
4892	602 547,97	1 328 371,67		0,10	
4891	602 552,50	1 328 366,57		0,10	
4890	602 560,88	1 328 373,60		0,10	
4889	602 561,03	1 328 373,45		0,10	
4888	602 573,96	1 328 384,25		0,10	
4887	602 577,98	1 328 387,71		0,10	
4886	602 586,38	1 328 394,93		0,10	
4885	602 593,40	1 328 400,46		0,10	
4884	602 595,46	1 328 400,28		0,10	
4883	602 598,97	1 328 403,11		0,10	
4882	602 663,81	1 328 455,51		0,10	
4881	602 666,92	1 328 459,07		0,10	
4880	602 685,80	1 328 473,27		0,10	
4879	602 686,77	1 328 472,16		0,10	
4878	602 693,18	1 328 477,05		0,10	
4877	602 703,98	1 328 484,86		0,10	
4876	602 705,57	1 328 485,45		0,10	
4875	602 705,27	1 328 487,30		0,10	
4874	602 703,19	1 328 487,40		0,10	
4873	602 681,27	1 328 470,76		0,10	
4872	602 585,79	1 328 395,68		0,10	
4871	602 574,58	1 328 387,22		0,10	
4870	602 557,46	1 328 371,84		0,10	
4869	602 553,89	1 328 368,76		0,10	
4868	602 547,40	1 328 376,18		0,10	
4867	602 532,05	1 328 363,22		0,10	
4866	602 511,93	1 328 346,50	0,10		
4865	602 470,10	1 328 311,62	0,10		
4864	602 466,86	1 328 311,46	0,10		
Вырез 1 из 2					
4899	602 648,99	1 328 445,00	Аналитический метод	0,10	—
4900	602 651,58	1 328 447,08		0,10	
4901	602 651,69	1 328 447,26		0,10	
4902	602 651,62	1 328 447,33		0,10	
4903	602 651,45	1 328 447,21		0,10	
4904	602 648,88	1 328 445,14		0,10	
4905	602 648,75	1 328 444,98		0,10	
4906	602 648,81	1 328 444,91		0,10	
4899	602 648,99	1 328 445,00		0,10	
Вырез 2 из 2					
4907	602 680,67	1 328 469,57	Аналитический метод	0,10	—
4908	602 680,61	1 328 469,77		0,10	
4909	602 680,51	1 328 469,75		0,10	
4910	602 680,49	1 328 469,55		0,10	
4907	602 680,67	1 328 469,57		0,10	
Зона 1(118)					
4911	602 693,18	1 327 514,71	Аналитический метод	0,10	—

## Раздел 2

## Сведения о местоположении границ объекта

1	2	3	4	5	6
4973	602 691,10	1 327 513,54	Аналитический метод	0,10	—
4972	602 717,48	1 327 457,03		0,10	
4971	602 721,88	1 327 457,06		0,10	
4970	602 738,44	1 327 425,93		0,10	
4969	602 739,22	1 327 421,24		0,10	
4968	602 745,19	1 327 410,89		0,10	
4967	602 745,38	1 327 410,99		0,10	
4966	602 745,09	1 327 411,55		0,10	
4965	602 748,37	1 327 412,99		0,10	
4964	602 745,88	1 327 417,74		0,10	
4963	602 743,05	1 327 422,61		0,10	
4962	602 740,68	1 327 427,68		0,10	
4961	602 738,58	1 327 426,55		0,10	
4960	602 737,30	1 327 429,03		0,10	
4959	602 739,37	1 327 430,23		0,10	
4958	602 723,45	1 327 459,72		0,10	
4957	602 720,25	1 327 457,79		0,10	
4956	602 719,44	1 327 460,30		0,10	
4955	602 695,59	1 327 513,39		0,10	
4954	602 758,25	1 327 559,98		0,10	
4953	602 758,98	1 327 561,07		0,10	
4952	602 769,24	1 327 569,59		0,10	
4951	602 769,49	1 327 571,18		0,10	
4950	602 786,92	1 327 583,59		0,10	
4949	602 819,13	1 327 540,65		0,10	
4948	602 823,64	1 327 538,43		0,10	
4947	602 842,85	1 327 511,61		0,10	
4946	602 846,34	1 327 510,84		0,10	
4945	602 857,85	1 327 496,11		0,10	
4944	602 864,22	1 327 487,29		0,10	
4943	602 877,44	1 327 468,91		0,10	
4942	602 880,52	1 327 465,17		0,10	
4941	602 880,94	1 327 465,49		0,10	
4940	602 881,13	1 327 465,58		0,10	
4939	602 881,19	1 327 465,50		0,10	
4938	602 881,06	1 327 465,34		0,10	
4937	602 880,65	1 327 465,02		0,10	
4936	602 883,39	1 327 461,69		0,10	
4935	602 881,16	1 327 460,30		0,10	
4934	602 872,36	1 327 454,47		0,10	
4933	602 853,06	1 327 440,70		0,10	
4932	602 837,17	1 327 428,36		0,10	
4931	602 816,86	1 327 413,41		0,10	
4930	602 812,56	1 327 413,76		0,10	
4929	602 810,68	1 327 411,97		0,10	
4928	602 808,22	1 327 410,11		0,10	
4927	602 818,02	1 327 409,30		0,10	
4926	602 839,58	1 327 425,17	0,10		
4925	602 855,45	1 327 437,49	0,10		
4924	602 874,62	1 327 451,17	0,10		
4923	602 883,32	1 327 456,94	0,10		
4922	602 889,04	1 327 460,50	0,10		
4921	602 880,64	1 327 471,31	0,10		
4920	602 867,47	1 327 489,63	0,10		
4919	602 861,05	1 327 498,51	0,10		

**Раздел 2**

**Сведения о местоположении границ объекта**

1	2	3	4	5	6
4918	602 848,60	1 327 514,43	Аналитический метод	0,10	—
4917	602 845,21	1 327 515,18		0,10	
4916	602 826,24	1 327 541,66		0,10	
4915	602 821,09	1 327 543,89		0,10	
4914	602 788,63	1 327 587,88		0,10	
4913	602 767,19	1 327 572,61		0,10	
4912	602 766,52	1 327 568,47		0,10	
4911	602 693,18	1 327 514,71		0,10	
Вырез 1 из 6					
4974	602 745,05	1 327 413,65	Аналитический метод	0,10	—
4975	602 745,06	1 327 413,69		0,10	
4976	602 745,06	1 327 413,74		0,10	
4977	602 745,04	1 327 413,79		0,10	
4978	602 745,00	1 327 413,82		0,10	
4979	602 744,95	1 327 413,83		0,10	
4980	602 744,90	1 327 413,83		0,10	
4981	602 744,86	1 327 413,81		0,10	
4982	602 744,83	1 327 413,77		0,10	
4983	602 744,81	1 327 413,72		0,10	
4984	602 744,82	1 327 413,67		0,10	
4985	602 744,84	1 327 413,63		0,10	
4986	602 744,88	1 327 413,60		0,10	
4987	602 744,92	1 327 413,58		0,10	
4988	602 744,97	1 327 413,59		0,10	
4989	602 745,02	1 327 413,61		0,10	
4974	602 745,05	1 327 413,65		0,10	
Вырез 2 из 6					
4990	602 791,55	1 327 583,20	Аналитический метод	0,10	—
4991	602 791,54	1 327 583,25		0,10	
4992	602 791,52	1 327 583,29		0,10	
4993	602 789,96	1 327 585,71		0,10	
4994	602 789,84	1 327 585,88		0,10	
4995	602 789,72	1 327 585,74		0,10	
4996	602 791,31	1 327 583,15		0,10	
4997	602 791,34	1 327 583,11		0,10	
4998	602 791,38	1 327 583,09		0,10	
4999	602 791,43	1 327 583,08		0,10	
5000	602 791,48	1 327 583,09		0,10	
5001	602 791,52	1 327 583,12		0,10	
5002	602 791,55	1 327 583,16		0,10	
4990	602 791,55	1 327 583,20		0,10	
Вырез 3 из 6					
5003	602 742,29	1 327 549,46	Аналитический метод	0,10	—
5004	602 742,28	1 327 549,51		0,10	
5005	602 742,25	1 327 549,55		0,10	
5006	602 742,21	1 327 549,57		0,10	
5007	602 742,16	1 327 549,58		0,10	
5008	602 742,11	1 327 549,57		0,10	
5009	602 742,07	1 327 549,55		0,10	
5010	602 739,54	1 327 547,74		0,10	
5011	602 739,64	1 327 547,59		0,10	
5012	602 742,21	1 327 549,34		0,10	
5013	602 742,25	1 327 549,37		0,10	
5014	602 742,28	1 327 549,41		0,10	
5003	602 742,29	1 327 549,46		0,10	

**Раздел 2**

**Сведения о местоположении границ объекта**

1	2	3	4	5	6
Вырез 4 из 6					
5015	602 762,92	1 327 565,17	Аналитический метод	0,10	—
5016	602 762,88	1 327 565,37		0,10	
5017	602 762,71	1 327 565,30		0,10	
5018	602 762,83	1 327 565,13		0,10	
5015	602 762,92	1 327 565,17		0,10	
Вырез 5 из 6					
5019	602 812,62	1 327 555,07	Аналитический метод	0,10	—
5020	602 812,48	1 327 555,18		0,10	
5021	602 812,38	1 327 555,00		0,10	
5022	602 812,46	1 327 554,94		0,10	
5019	602 812,62	1 327 555,07		0,10	
Вырез 6 из 6					
5023	602 830,42	1 327 531,31	Аналитический метод	0,10	—
5024	602 830,29	1 327 531,44		0,10	
5025	602 830,18	1 327 531,26		0,10	
5026	602 830,25	1 327 531,19		0,10	
5023	602 830,42	1 327 531,31		0,10	
Зона 1(119)					
5027	602 675,67	1 327 776,37	Аналитический метод	0,10	—
5028	602 677,89	1 327 777,49		0,10	
5029	602 683,41	1 327 769,55		0,10	
5030	602 681,31	1 327 768,19		0,10	
5031	602 675,63	1 327 776,37		0,10	
5027	602 675,67	1 327 776,37		0,10	
Зона 1(120)					
5032	602 727,35	1 327 705,97	Аналитический метод	0,10	—
5061	602 725,60	1 327 704,13		0,10	
5060	602 733,44	1 327 692,79		0,10	
5059	602 739,78	1 327 683,82		0,10	
5058	602 739,82	1 327 683,80		0,10	
5057	602 739,85	1 327 683,75		0,10	
5056	602 739,85	1 327 683,71		0,10	
5055	602 759,30	1 327 656,18		0,10	
5054	602 780,28	1 327 623,67		0,10	
5053	602 786,96	1 327 623,07		0,10	
5052	602 792,38	1 327 616,06		0,10	
5051	602 804,51	1 327 625,50		0,10	
5050	602 810,16	1 327 630,76		0,10	
5049	602 820,25	1 327 638,70		0,10	
5048	602 824,77	1 327 642,81		0,10	
5047	602 842,27	1 327 660,27		0,10	
5046	602 842,22	1 327 660,35		0,10	
5045	602 821,07	1 327 641,01		0,10	
5044	602 811,20	1 327 632,30		0,10	
5043	602 804,34	1 327 626,14		0,10	
5042	602 793,21	1 327 616,97		0,10	
5041	602 787,09	1 327 624,52		0,10	
5040	602 781,72	1 327 626,05		0,10	
5039	602 761,37	1 327 657,58		0,10	
5038	602 758,45	1 327 661,71		0,10	
5037	602 757,57	1 327 661,06		0,10	
5036	602 752,21	1 327 668,24		0,10	
5035	602 753,23	1 327 669,11	0,10		
5034	602 735,49	1 327 694,22	0,10		

**Раздел 2**

Сведения о местоположении границ объекта					
1	2	3	4	5	6
5033	602 727,53	1 327 705,73	Аналитический метод	0,10	—
5032	602 727,35	1 327 705,97		0,10	
Вырез 1 из 1					
5062	602 771,40	1 327 637,74	Аналитический метод	0,10	—
5063	602 771,45	1 327 637,66		0,10	
5064	602 771,64	1 327 637,72		0,10	
5065	602 771,96	1 327 637,87		0,10	
5066	602 772,00	1 327 637,90		0,10	
5067	602 772,03	1 327 637,94		0,10	
5068	602 772,04	1 327 637,98		0,10	
5069	602 772,03	1 327 638,03		0,10	
5070	602 772,01	1 327 638,07		0,10	
5071	602 771,97	1 327 638,10		0,10	
5072	602 771,92	1 327 638,12		0,10	
5073	602 771,87	1 327 638,11		0,10	
5074	602 771,83	1 327 638,08		0,10	
5075	602 771,55	1 327 637,88		0,10	
5062	602 771,40	1 327 637,74		0,10	
Зона 1(121)					
5076	602 683,55	1 327 769,35	Аналитический метод	0,10	—
5077	602 683,61	1 327 769,25		0,10	
5078	602 711,41	1 327 729,32		0,10	
5079	602 719,40	1 327 716,44		0,10	
5080	602 727,20	1 327 706,17		0,10	
5081	602 725,45	1 327 704,35		0,10	
5082	602 709,35	1 327 727,90		0,10	
5083	602 681,56	1 327 767,83		0,10	
5084	602 681,45	1 327 767,99		0,10	
5076	602 683,55	1 327 769,35		0,10	
Зона 1(122)					
5085	602 942,89	1 327 414,01	Аналитический метод	0,10	—
5206	602 922,69	1 327 439,68		0,10	
5205	602 902,66	1 327 465,25		0,10	
5204	602 915,96	1 327 476,03		0,10	
5203	602 947,87	1 327 499,39		0,10	
5202	602 972,96	1 327 519,62		0,10	
5201	602 984,69	1 327 528,04		0,10	
5200	602 995,77	1 327 493,41		0,10	
5199	602 995,23	1 327 496,65		0,10	
5198	602 995,41	1 327 496,67		0,10	
5197	602 996,04	1 327 493,32		0,10	
5196	602 996,03	1 327 493,27		0,10	
5195	602 996,00	1 327 493,23		0,10	
5194	602 995,96	1 327 493,20		0,10	
5193	602 995,92	1 327 493,19		0,10	
5192	602 995,87	1 327 493,20		0,10	
5191	602 995,83	1 327 493,22		0,10	
5190	602 996,23	1 327 491,99		0,10	
5189	602 997,17	1 327 490,51		0,10	
5188	602 996,78	1 327 490,20		0,10	
5187	603 012,09	1 327 440,72		0,10	
5186	603 022,57	1 327 424,96		0,10	
5185	603 027,10	1 327 413,77		0,10	
5184	603 035,45	1 327 401,69		0,10	
5183	603 036,42	1 327 399,00	0,10		

**Раздел 2**

**Сведения о местоположении границ объекта**

1	2	3	4	5	6
5182	603 004,05	1 327 386,61	Аналитический метод	0,10	—
5181	602 991,34	1 327 381,15		0,10	
5180	602 992,92	1 327 377,48		0,10	
5179	603 005,55	1 327 382,90		0,10	
5178	603 040,11	1 327 396,13		0,10	
5177	603 037,69	1 327 402,85		0,10	
5176	603 029,31	1 327 414,96		0,10	
5175	603 024,80	1 327 426,13		0,10	
5174	603 014,37	1 327 441,81		0,10	
5173	602 998,61	1 327 492,74		0,10	
5172	602 961,96	1 327 607,28		0,10	
5171	602 959,70	1 327 616,57		0,10	
5170	602 958,58	1 327 618,00		0,10	
5169	602 943,48	1 327 665,79		0,10	
5168	602 933,24	1 327 681,39		0,10	
5167	602 930,47	1 327 681,30		0,10	
5166	602 907,85	1 327 709,81		0,10	
5165	602 906,40	1 327 708,02		0,10	
5164	602 899,96	1 327 702,32		0,10	
5163	602 895,88	1 327 702,53		0,10	
5162	602 889,90	1 327 696,27		0,10	
5161	602 885,00	1 327 691,75		0,10	
5160	602 857,26	1 327 667,89		0,10	
5159	602 865,02	1 327 659,26		0,10	
5158	602 882,13	1 327 674,68		0,10	
5157	602 881,20	1 327 675,70		0,10	
5156	602 865,87	1 327 662,01		0,10	
5155	602 860,49	1 327 668,04		0,10	
5154	602 886,33	1 327 690,26		0,10	
5153	602 891,31	1 327 694,84		0,10	
5152	602 896,70	1 327 700,49		0,10	
5151	602 899,68	1 327 700,40		0,10	
5150	602 906,96	1 327 706,91		0,10	
5149	602 920,45	1 327 690,65		0,10	
5148	602 929,81	1 327 679,19		0,10	
5147	602 931,91	1 327 678,84		0,10	
5146	602 941,20	1 327 664,71		0,10	
5145	602 944,63	1 327 653,86		0,10	
5144	602 947,61	1 327 648,24		0,10	
5143	602 946,67	1 327 647,38		0,10	
5142	602 950,15	1 327 636,37		0,10	
5141	602 950,64	1 327 636,47		0,10	
5140	602 951,56	1 327 631,90		0,10	
5139	602 956,33	1 327 616,82		0,10	
5138	602 957,40	1 327 615,45		0,10	
5137	602 959,55	1 327 606,60	0,10		
5136	602 971,74	1 327 568,79	0,10		
5135	602 980,17	1 327 542,19	0,10		
5134	602 981,40	1 327 542,23	0,10		
5133	602 981,41	1 327 542,05	0,10		
5132	602 980,24	1 327 541,99	0,10		
5131	602 981,35	1 327 538,48	0,10		
5130	602 979,37	1 327 537,13	0,10		
5129	602 924,19	1 327 493,45	0,10		
5128	602 923,46	1 327 492,70	0,10		



**Раздел 2**

**Сведения о местоположении границ объекта**

1	2	3	4	5	6
5127	602 895,55	1 327 470,78	Аналитический метод	0,10	—
5126	602 895,30	1 327 466,21		0,10	
5125	602 893,42	1 327 464,64		0,10	
5124	602 885,45	1 327 474,90		0,10	
5123	602 879,71	1 327 482,88		0,10	
5122	602 885,25	1 327 486,86		0,10	
5121	602 860,70	1 327 520,98		0,10	
5120	602 857,14	1 327 525,34		0,10	
5119	602 856,41	1 327 525,09		0,10	
5118	602 849,58	1 327 534,79		0,10	
5117	602 838,86	1 327 550,42		0,10	
5116	602 833,96	1 327 557,09		0,10	
5115	602 829,69	1 327 563,91		0,10	
5114	602 826,43	1 327 568,19		0,10	
5113	602 821,14	1 327 575,92		0,10	
5112	602 816,11	1 327 583,17		0,10	
5111	602 813,30	1 327 587,58		0,10	
5110	602 811,44	1 327 586,30		0,10	
5109	602 832,60	1 327 555,77		0,10	
5108	602 881,76	1 327 487,43		0,10	
5107	602 876,63	1 327 483,74		0,10	
5106	602 883,85	1 327 473,70		0,10	
5105	602 894,34	1 327 460,20		0,10	
5104	602 898,41	1 327 463,59		0,10	
5103	602 897,18	1 327 465,20		0,10	
5102	602 899,93	1 327 469,15		0,10	
5101	602 981,85	1 327 533,99		0,10	
5100	602 984,34	1 327 530,85		0,10	
5099	602 902,87	1 327 466,37		0,10	
5098	602 902,12	1 327 465,30		0,10	
5097	602 903,90	1 327 462,96		0,10	
5096	602 903,37	1 327 462,52		0,10	
5095	602 919,90	1 327 442,70		0,10	
5094	602 920,05	1 327 438,75		0,10	
5093	602 967,43	1 327 379,89		0,10	
5092	602 969,26	1 327 381,37	0,10		
5091	602 971,77	1 327 378,25	0,10		
5090	602 969,94	1 327 376,77	0,10		
5089	602 971,24	1 327 375,15	0,10		
5088	602 973,49	1 327 376,95	0,10		
5087	602 969,17	1 327 382,29	0,10		
5086	602 964,55	1 327 387,36	0,10		
5085	602 942,89	1 327 414,01	0,10		
<b>Вырез 1 из 4</b>					
5207	603 004,61	1 327 467,70	Аналитический метод	0,10	—
5208	603 004,58	1 327 467,88		0,10	
5209	603 004,39	1 327 467,81		0,10	
5210	603 004,40	1 327 467,71		0,10	
5207	603 004,61	1 327 467,70		0,10	
<b>Вырез 2 из 4</b>					
5211	602 973,35	1 327 568,51	Аналитический метод	0,10	—
5212	602 973,26	1 327 568,66		0,10	
5213	602 973,11	1 327 568,53		0,10	
5214	602 973,16	1 327 568,44		0,10	
5211	602 973,35	1 327 568,51		0,10	

**Раздел 2**

**Сведения о местоположении границ объекта**

1	2	3	4	5	6
<b>Вырез 3 из 4</b>					
5215	602 965,37	1 327 593,76	Аналитический метод	0,10	—
5216	602 965,31	1 327 593,93		0,10	
5217	602 965,13	1 327 593,83		0,10	
5218	602 965,17	1 327 593,74		0,10	
5215	602 965,37	1 327 593,76		0,10	
<b>Вырез 4 из 4</b>					
5219	602 957,19	1 327 620,88	Аналитический метод	0,10	—
5220	602 957,18	1 327 620,92		0,10	
5221	602 956,27	1 327 623,64		0,10	
5222	602 956,10	1 327 623,59		0,10	
5223	602 956,95	1 327 620,83		0,10	
5224	602 956,98	1 327 620,79		0,10	
5225	602 957,02	1 327 620,76		0,10	
5226	602 957,07	1 327 620,75		0,10	
5227	602 957,11	1 327 620,76		0,10	
5228	602 957,16	1 327 620,79		0,10	
5229	602 957,18	1 327 620,83		0,10	
5219	602 957,19	1 327 620,88		0,10	
<b>Зона 1(123)</b>					
5230	602 863,70	1 327 645,59	Аналитический метод	0,10	—
5240	602 825,09	1 327 611,81		0,10	
5239	602 826,36	1 327 610,37		0,10	
5238	602 846,37	1 327 629,08		0,10	
5237	602 866,47	1 327 647,58		0,10	
5236	602 867,09	1 327 652,40		0,10	
5235	602 871,23	1 327 656,09		0,10	
5234	602 886,48	1 327 669,85		0,10	
5233	602 884,81	1 327 671,71		0,10	
5232	602 867,69	1 327 656,29		0,10	
5231	602 864,73	1 327 653,65		0,10	
5230	602 863,70	1 327 645,59		0,10	
<b>Вырез 1 из 2</b>					
5241	602 864,94	1 327 647,40	Аналитический метод	0,10	—
5242	602 864,85	1 327 647,58		0,10	
5243	602 864,70	1 327 647,47		0,10	
5244	602 864,86	1 327 647,34		0,10	
5241	602 864,94	1 327 647,40		0,10	
<b>Вырез 2 из 2</b>					
5245	602 835,25	1 327 620,04	Аналитический метод	0,10	—
5246	602 835,16	1 327 620,22		0,10	
5247	602 835,02	1 327 620,11		0,10	
5248	602 835,18	1 327 619,98		0,10	
5245	602 835,25	1 327 620,04		0,10	
<b>Зона 1(124)</b>					
5249	602 793,99	1 327 612,25	Аналитический метод	0,10	—
5250	602 807,11	1 327 622,46		0,10	
5251	602 812,77	1 327 627,72		0,10	
5252	602 822,83	1 327 635,64		0,10	
5253	602 827,53	1 327 639,91		0,10	
5254	602 845,02	1 327 657,37		0,10	
5255	602 854,23	1 327 665,29		0,10	
5256	602 862,03	1 327 656,60		0,10	
5257	602 860,95	1 327 655,64		0,10	
5258	602 859,92	1 327 647,60		0,10	

**Раздел 2**

**Сведения о местоположении границ объекта**

1	2	3	4	5	6
5259	602 822,46	1 327 614,83	Аналитический метод	0,10	—
5260	602 819,83	1 327 617,84		0,10	
5261	602 856,15	1 327 649,61		0,10	
5262	602 856,99	1 327 656,23		0,10	
5263	602 852,45	1 327 661,22		0,10	
5264	602 846,38	1 327 655,90		0,10	
5265	602 828,91	1 327 638,46		0,10	
5266	602 814,07	1 327 626,20		0,10	
5267	602 808,41	1 327 620,93		0,10	
5268	602 795,25	1 327 610,70		0,10	
5269	602 787,83	1 327 604,44		0,10	
5270	602 797,77	1 327 592,67		0,10	
5271	602 794,56	1 327 589,96		0,10	
5272	602 802,08	1 327 579,81		0,10	
5273	602 808,16	1 327 584,02		0,10	
5274	602 829,34	1 327 553,47		0,10	
5275	602 876,17	1 327 488,34		0,10	
5276	602 874,29	1 327 486,99		0,10	
5277	602 870,71	1 327 491,96		0,10	
5278	602 864,25	1 327 500,91		0,10	
5279	602 850,87	1 327 518,03		0,10	
5280	602 847,57	1 327 518,76		0,10	
5281	602 828,85	1 327 544,89		0,10	
5282	602 823,67	1 327 547,14		0,10	
5283	602 791,84	1 327 590,28	0,10		
5284	602 794,95	1 327 592,91	0,10		
5285	602 785,02	1 327 604,67	0,10		
5249	602 793,99	1 327 612,25	0,10		
<b>Зона 1(125)</b>					
5286	602 446,00	1 328 269,74	Аналитический метод	0,10	—
5287	602 448,65	1 328 266,74		0,10	
5288	602 448,34	1 328 266,47		0,10	
5289	602 445,73	1 328 269,50		0,10	
5286	602 446,00	1 328 269,74		0,10	
<b>Зона 1(126)</b>					
5290	602 446,49	1 328 271,53	Аналитический метод	0,10	—
5291	602 443,43	1 328 274,84		0,10	
5292	602 441,77	1 328 275,24		0,10	
5293	602 436,88	1 328 280,67		0,10	
5294	602 432,46	1 328 276,70		0,10	
5295	602 421,27	1 328 266,75		0,10	
5296	602 408,00	1 328 254,56		0,10	
5297	602 402,03	1 328 249,62		0,10	
5298	602 400,44	1 328 251,55		0,10	
5299	602 406,35	1 328 256,45		0,10	
5300	602 419,60	1 328 268,61		0,10	
5301	602 430,80	1 328 278,56		0,10	
5302	602 437,06	1 328 284,20		0,10	
5303	602 448,28	1 328 271,74		0,10	
5304	602 446,42	1 328 270,11		0,10	
5305	602 445,76	1 328 270,81		0,10	
5290	602 446,49	1 328 271,53		0,10	
<b>Зона 1(127)</b>					
5306	602 710,95	1 327 788,57	Аналитический метод	0,10	—
5307	602 727,81	1 327 799,24		0,10	

**Раздел 2**

**Сведения о местоположении границ объекта**

1	2	3	4	5	6
5308	602 752,45	1 327 816,11	Аналитический метод	0,10	—
5309	602 753,53	1 327 821,99		0,10	
5310	602 760,33	1 327 826,16		0,10	
5311	602 766,12	1 327 830,36		0,10	
5312	602 774,38	1 327 829,81		0,10	
5313	602 793,27	1 327 842,70		0,10	
5314	602 801,35	1 327 843,24		0,10	
5315	602 807,16	1 327 847,97		0,10	
5316	602 815,22	1 327 853,77		0,10	
5317	602 818,28	1 327 849,52		0,10	
5318	602 856,53	1 327 803,59		0,10	
5319	602 903,67	1 327 746,38		0,10	
5320	602 917,87	1 327 732,52		0,10	
5321	602 909,36	1 327 725,71		0,10	
5322	602 909,07	1 327 726,52		0,10	
5323	602 864,74	1 327 782,64		0,10	
5324	602 854,61	1 327 783,26		0,10	
5325	602 835,02	1 327 807,47		0,10	
5326	602 826,83	1 327 817,31		0,10	
5327	602 828,75	1 327 818,91		0,10	
5328	602 836,96	1 327 809,05		0,10	
5329	602 855,86	1 327 785,69		0,10	
5330	602 865,59	1 327 784,31		0,10	
5331	602 908,64	1 327 730,05		0,10	
5332	602 912,21	1 327 733,10		0,10	
5333	602 901,83	1 327 744,68		0,10	
5334	602 854,60	1 327 802,00		0,10	
5335	602 816,30	1 327 847,99		0,10	
5336	602 815,19	1 327 848,82		0,10	
5337	602 814,31	1 327 850,04		0,10	
5338	602 808,68	1 327 845,99		0,10	
5339	602 802,31	1 327 840,79		0,10	
5340	602 797,71	1 327 840,49		0,10	
5341	602 795,72	1 327 842,85	0,10		
5342	602 774,61	1 327 827,29	0,10		
5343	602 766,85	1 327 827,80	0,10		
5344	602 761,71	1 327 824,08	0,10		
5345	602 755,78	1 327 820,44	0,10		
5346	602 754,85	1 327 815,36	0,10		
5347	602 745,23	1 327 808,53	0,10		
5348	602 744,82	1 327 809,12	0,10		
5349	602 740,91	1 327 806,38	0,10		
5350	602 724,00	1 327 794,42	0,10		
5489	602 723,13	1 327 793,80	0,10		
5490	602 722,90	1 327 794,08	0,10		
5491	602 717,87	1 327 790,47	0,10		
5351	602 712,37	1 327 786,27	0,10		
5306	602 710,95	1 327 788,57	0,10		
<b>Зона 1(128)</b>					
5352	602 694,20	1 327 946,49	Аналитический метод	0,10	—
5353	602 694,49	1 327 952,70		0,10	
5354	602 700,81	1 327 957,96		0,10	
5355	602 702,83	1 327 959,57		0,10	
5356	602 704,72	1 327 957,29		0,10	
5357	602 707,22	1 327 954,16		0,10	

## Раздел 2

## Сведения о местоположении границ объекта

1	2	3	4	5	6
5358	602 709,64	1 327 950,96		0,10	
5359	602 711,97	1 327 947,71		0,10	
5360	602 714,22	1 327 944,40		0,10	
5361	602 730,96	1 327 923,35		0,10	
5362	602 732,21	1 327 918,90		0,10	
5363	602 735,75	1 327 914,55		0,10	
5364	602 741,89	1 327 909,61		0,10	
5365	602 749,28	1 327 900,40		0,10	
5366	602 760,73	1 327 900,98		0,10	
5367	602 802,64	1 327 849,45		0,10	
5368	602 799,81	1 327 847,14		0,10	
5369	602 791,92	1 327 846,62		0,10	
5370	602 773,26	1 327 833,90		0,10	
5371	602 764,94	1 327 834,44		0,10	
5372	602 758,10	1 327 829,49		0,10	
5373	602 749,91	1 327 824,47		0,10	
5374	602 748,82	1 327 818,47		0,10	
5375	602 725,61	1 327 802,58		0,10	
5376	602 708,81	1 327 791,95		0,10	
5377	602 706,67	1 327 795,33		0,10	
5378	602 723,41	1 327 805,92		0,10	
5379	602 745,18	1 327 820,83		0,10	
5380	602 745,93	1 327 824,93		0,10	
5381	602 749,80	1 327 826,84		0,10	
5382	602 757,11	1 327 831,14		0,10	
5383	602 765,75	1 327 837,35		0,10	
5384	602 772,15	1 327 837,98		0,10	
5385	602 790,57	1 327 850,54	Аналитический метод	0,10	—
5386	602 798,12	1 327 851,04		0,10	
5387	602 759,59	1 327 898,42		0,10	
5388	602 749,82	1 327 897,93		0,10	
5389	602 746,01	1 327 903,27		0,10	
5390	602 742,90	1 327 906,81		0,10	
5391	602 738,53	1 327 911,18		0,10	
5392	602 737,04	1 327 910,30		0,10	
5393	602 733,97	1 327 912,77		0,10	
5394	602 729,94	1 327 917,72		0,10	
5395	602 729,21	1 327 922,00		0,10	
5396	602 724,60	1 327 928,46		0,10	
5397	602 722,12	1 327 931,82		0,10	
5398	602 717,89	1 327 936,75		0,10	
5399	602 716,11	1 327 939,00		0,10	
5400	602 714,97	1 327 940,14		0,10	
5401	602 713,87	1 327 941,33		0,10	
5402	602 712,81	1 327 942,56		0,10	
5403	602 711,81	1 327 943,82		0,10	
5404	602 710,86	1 327 945,13		0,10	
5405	602 709,95	1 327 946,47		0,10	
5406	602 709,10	1 327 947,84		0,10	
5407	602 708,30	1 327 949,25		0,10	
5408	602 706,49	1 327 951,52		0,10	
5409	602 704,73	1 327 953,82		0,10	
5410	602 702,69	1 327 956,27		0,10	
5411	602 702,39	1 327 956,02		0,10	
5412	602 696,93	1 327 951,48		0,10	

**Раздел 2**

**Сведения о местоположении границ объекта**

1	2	3	4	5	6
5413	602 696,74	1 327 947,35	Аналитический метод	0,10	—
5414	602 689,76	1 327 940,56		0,10	
5415	602 685,10	1 327 936,14		0,10	
5416	602 681,36	1 327 933,19		0,10	
5417	602 679,84	1 327 934,81		0,10	
5418	602 679,79	1 327 934,87		0,10	
5352	602 694,20	1 327 946,49		0,10	
<b>Зона 1(129)</b>					
5419	602 629,26	1 327 595,08	Аналитический метод	0,10	—
5420	602 640,37	1 327 572,34		0,10	
5421	602 641,61	1 327 564,46		0,10	
5422	602 642,62	1 327 562,39		0,10	
5423	602 602,65	1 327 541,91		0,10	
5424	602 585,09	1 327 531,86		0,10	
5425	602 583,12	1 327 535,30		0,10	
5426	602 570,86	1 327 537,15		0,10	
5427	602 559,60	1 327 561,06		0,10	
5428	602 556,94	1 327 562,84		0,10	
5429	602 536,13	1 327 598,63		0,10	
794	602 537,86	1 327 609,41		0,10	
5430	602 537,74	1 327 608,66		0,10	
5431	602 539,71	1 327 605,15		0,10	
5432	602 538,74	1 327 599,12		0,10	
5433	602 558,81	1 327 564,60		0,10	
5434	602 561,56	1 327 562,75		0,10	
5435	602 572,56	1 327 539,42		0,10	
5436	602 584,69	1 327 537,59		0,10	
5437	602 585,27	1 327 536,57		0,10	
5438	602 600,74	1 327 545,43		0,10	
5439	602 638,99	1 327 565,02		0,10	
5440	602 638,44	1 327 571,74		0,10	
5441	602 631,81	1 327 585,31		0,10	
5442	602 632,86	1 327 585,81		0,10	
5443	602 631,57	1 327 588,26		0,10	
5444	602 630,59	1 327 587,78		0,10	
5445	602 627,48	1 327 594,11		0,10	
5446	602 620,01	1 327 608,21		0,10	
5447	602 622,11	1 327 609,43		0,10	
5448	602 622,14	1 327 609,44		0,10	
5419	602 629,26	1 327 595,08	0,10		
<b>Зона 1(130)</b>					
5449	602 509,95	1 327 821,11	Аналитический метод	0,10	—
5450	602 526,50	1 327 791,37		0,10	
5451	602 547,62	1 327 753,35		0,10	
5452	602 554,82	1 327 739,58		0,10	
5453	602 554,16	1 327 736,55		0,10	
5454	602 566,61	1 327 712,16		0,10	
5455	602 567,86	1 327 709,49		0,10	
5456	602 574,49	1 327 700,12		0,10	
5457	602 579,59	1 327 689,28		0,10	
5458	602 586,91	1 327 674,72		0,10	
5459	602 593,81	1 327 661,47		0,10	
5460	602 614,30	1 327 622,99		0,10	
5461	602 617,95	1 327 616,78		0,10	
5462	602 616,03	1 327 615,65		0,10	

**Раздел 2**

**Сведения о местоположении границ объекта**

1	2	3	4	5	6		
5463	602 618,06	1 327 612,20	Аналитический метод	0,10	—		
5464	602 619,98	1 327 613,34		0,10			
5465	602 620,34	1 327 612,71		0,10			
5466	602 618,02	1 327 611,72		0,10			
5467	602 612,47	1 327 621,77		0,10			
5468	602 591,69	1 327 660,49		0,10			
5469	602 585,23	1 327 672,55		0,10			
5470	602 585,11	1 327 673,52		0,10			
5471	602 581,39	1 327 680,61		0,10			
5472	602 578,07	1 327 686,82		0,10			
5473	602 578,80	1 327 687,42		0,10			
5474	602 577,06	1 327 691,51		0,10			
5475	602 575,80	1 327 691,58		0,10			
5476	602 572,32	1 327 698,85		0,10			
5477	602 570,11	1 327 703,54		0,10			
5478	602 567,72	1 327 706,54		0,10			
5479	602 564,95	1 327 711,37		0,10			
5480	602 551,96	1 327 735,42		0,10			
5481	602 552,32	1 327 736,10		0,10			
5482	602 552,19	1 327 739,23		0,10			
5483	602 545,42	1 327 752,16		0,10			
5484	602 540,85	1 327 761,19		0,10			
5485	602 535,56	1 327 770,73		0,10			
5486	602 526,56	1 327 787,11		0,10			
5487	602 524,57	1 327 790,30		0,10			
5488	602 507,77	1 327 819,89		0,10			
5449	602 509,95	1 327 821,11		0,10			
<b>Зона 1(131)</b>							
2622	602 386,82	1 327 503,72		Аналитический метод		0,10	—
2623	602 403,60	1 327 473,28	0,10				
2624	602 421,58	1 327 441,64	0,10				
2625	602 428,28	1 327 429,37	0,10				
2626	602 433,51	1 327 427,11	0,10				
2627	602 437,75	1 327 418,22	0,10				
2628	602 436,67	1 327 413,44	0,10				
2629	602 445,09	1 327 398,09	0,10				
2630	602 444,85	1 327 389,79	0,10				
2631	602 449,49	1 327 380,96	0,10				
2632	602 471,58	1 327 341,65	0,10				
2633	602 475,02	1 327 334,44	0,10				
2634	602 479,23	1 327 326,53	0,10				
2635	602 490,51	1 327 332,54	0,10				
2636	602 493,26	1 327 327,58	0,10				
2637	602 495,53	1 327 328,58	0,10				
2638	602 517,05	1 327 341,92	0,10				
2639	602 519,74	1 327 344,36	0,10				
2640	602 527,00	1 327 348,87	0,10				
2641	602 533,06	1 327 339,11	0,10				
2642	602 546,21	1 327 347,28	0,10				
2643	602 571,01	1 327 353,00	0,10				
2644	602 575,78	1 327 344,76	0,10				
2645	602 618,15	1 327 370,38	0,10				
2646	602 643,87	1 327 379,46	0,10				
2647	602 636,47	1 327 391,70	0,10				
2648	602 667,90	1 327 410,70	0,10				

**Раздел 2**

**Сведения о местоположении границ объекта**

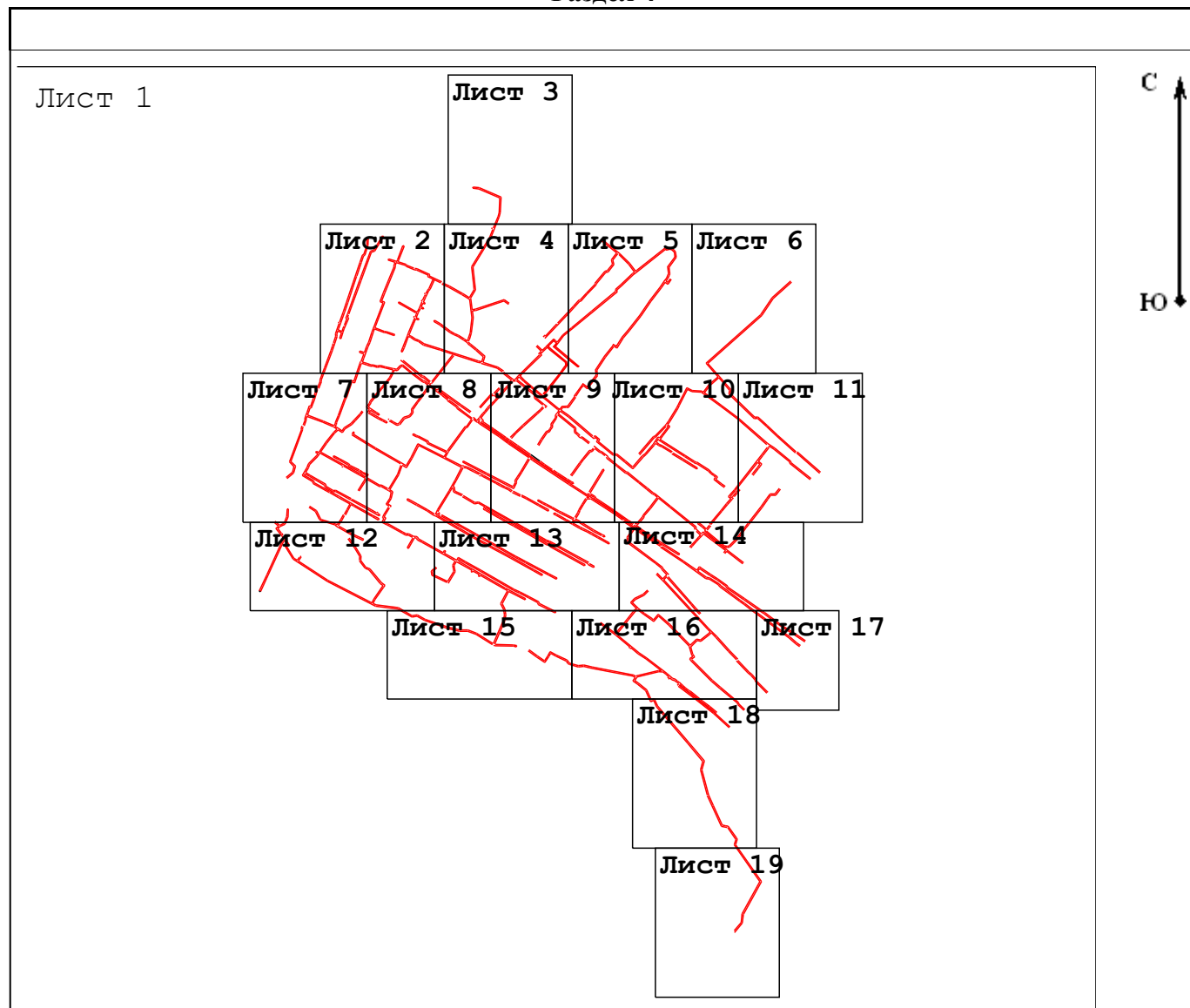
1	2	3	4	5	6
2649	602 703,59	1 327 428,72	Аналитический метод	0,10	—
2650	602 663,85	1 327 507,38		0,10	
2651	602 665,16	1 327 508,12		0,10	
2652	602 641,68	1 327 554,60		0,10	
2653	602 605,75	1 327 536,19		0,10	
2654	602 572,65	1 327 517,25		0,10	
2655	602 515,75	1 327 482,59		0,10	
2656	602 502,74	1 327 476,50		0,10	
2657	602 515,72	1 327 455,94		0,10	
2658	602 533,38	1 327 424,45		0,10	
2659	602 549,43	1 327 394,82		0,10	
2581	602 547,23	1 327 393,63		0,10	
2582	602 531,19	1 327 423,25		0,10	
2583	602 513,57	1 327 454,66		0,10	
2584	602 500,65	1 327 475,08		0,10	
2585	602 499,39	1 327 477,69		0,10	
2586	602 514,57	1 327 484,79		0,10	
2587	602 571,38	1 327 519,40		0,10	
2588	602 604,55	1 327 538,39		0,10	
2589	602 642,77	1 327 557,97		0,10	
2590	602 670,01	1 327 504,07		0,10	
2591	602 708,96	1 327 426,96		0,10	
2592	602 669,84	1 327 407,19		0,10	
2593	602 641,97	1 327 390,34		0,10	
2594	602 649,60	1 327 377,71		0,10	
2595	602 647,72	1 327 376,58		0,10	
2596	602 619,87	1 327 366,75		0,10	
2597	602 574,36	1 327 339,23		0,10	
2598	602 569,03	1 327 348,44		0,10	
2599	602 547,76	1 327 343,53		0,10	
2600	602 531,78	1 327 333,60		0,10	
2601	602 525,71	1 327 343,36		0,10	
2602	602 522,16	1 327 341,16		0,10	
2603	602 519,46	1 327 338,71		0,10	
2604	602 497,40	1 327 325,03		0,10	
2605	602 491,90	1 327 322,61		0,10	
2606	602 491,55	1 327 322,42		0,10	
2607	602 488,92	1 327 327,16		0,10	
2608	602 477,58	1 327 321,12		0,10	
2609	602 471,45	1 327 332,64		0,10	
2610	602 468,03	1 327 339,81		0,10	
2611	602 445,97	1 327 379,05		0,10	
2612	602 440,82	1 327 388,85	0,10		
2613	602 441,06	1 327 397,12	0,10		
2614	602 432,56	1 327 412,60	0,10		
2615	602 432,38	1 327 412,64	0,10		
2616	602 433,54	1 327 417,75	0,10		
2617	602 430,54	1 327 424,04	0,10		
2618	602 425,43	1 327 426,24	0,10		
2619	602 418,08	1 327 439,69	0,10		
2620	602 400,11	1 327 471,33	0,10		
2621	602 383,32	1 327 501,79	0,10		
2622	602 386,82	1 327 503,72	0,10		
Зона 1(132)					
2567	602 314,68	1 327 802,17	Аналитический метод	0,10	—









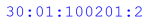

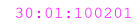



## Раздел 4



Масштаб 1:20 000

### Используемые условные знаки и обозначения:

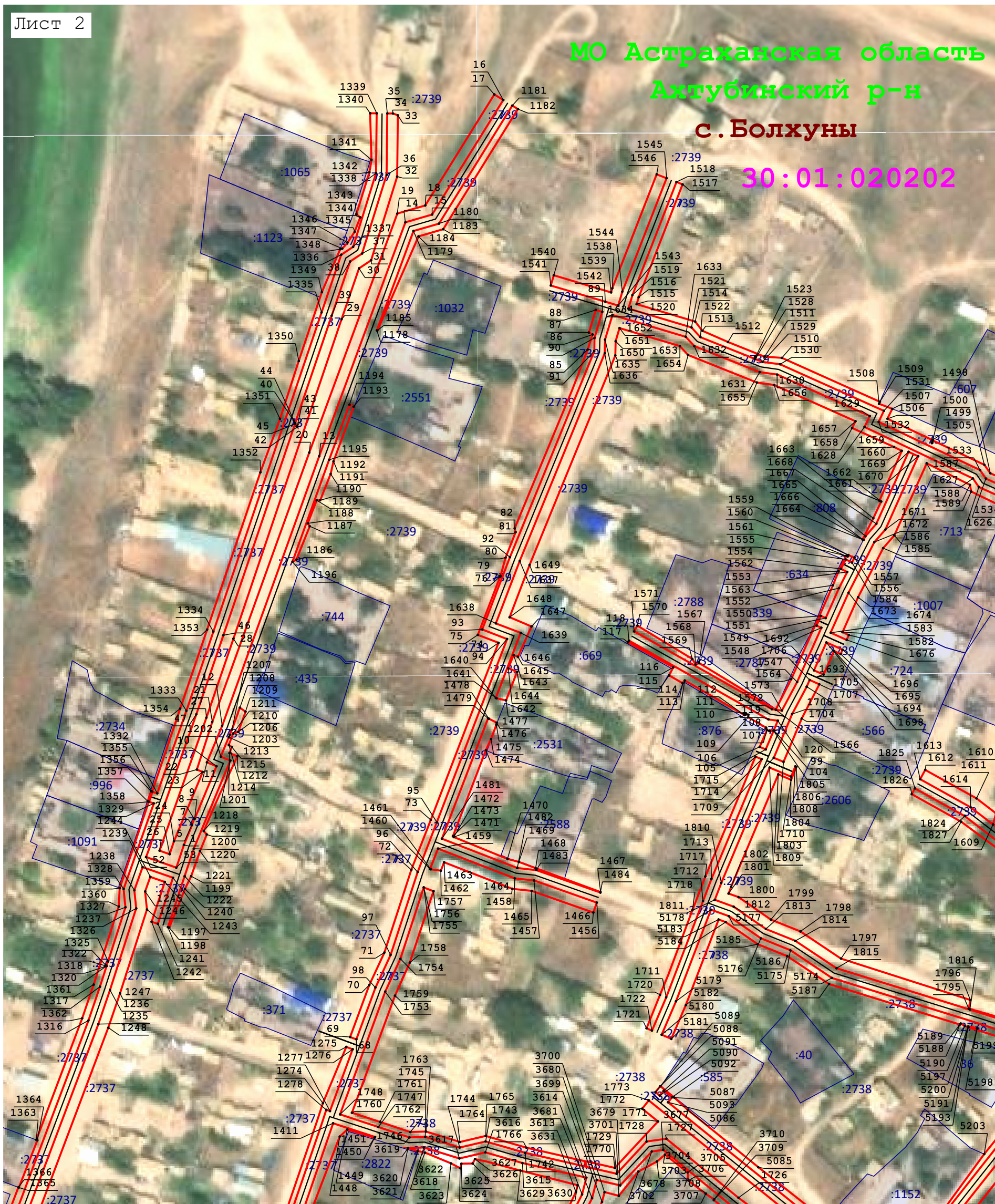
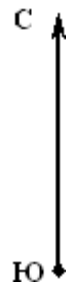
-  - проектные границы публичного сервитута
-  - характерные точки публичного сервитута
-  - проектное местоположение инженерного сооружения
-  - границы земельных участков по данным ЕГРН
-  30:01:100201:2 - кадастровые номера земельных участков по данным ЕГРН
-  - границы кадастровых кварталов по данным ЕГРН
-  30:01:100201 - номера кадастровых кварталов по данным ЕГРН
-  - установленные границы административно-территориальных образований (граница населенного пункта с.Болхуны)



МО Астраханская область  
Ахтубинский р-н

с. Болжуны

30:01:020202



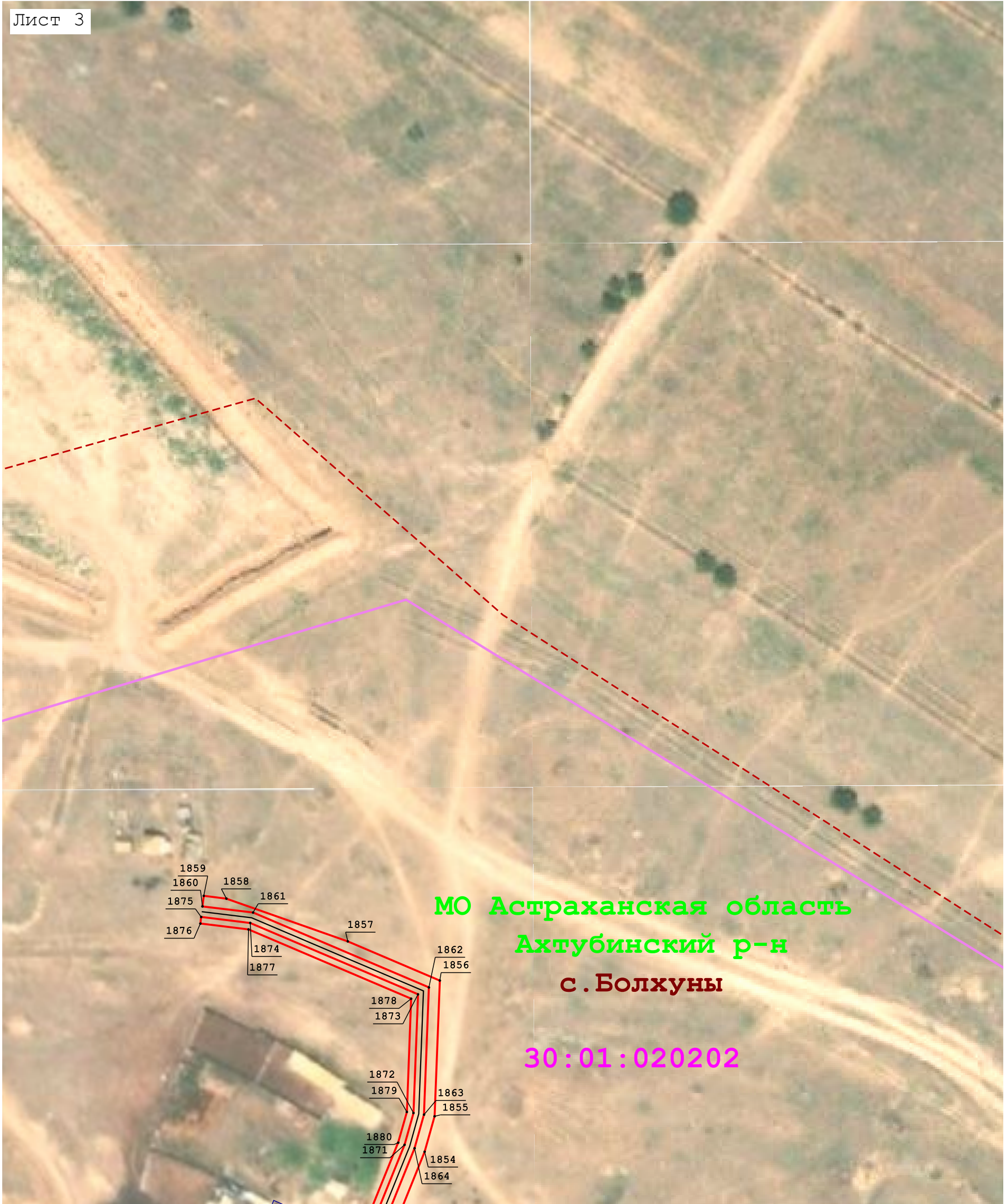
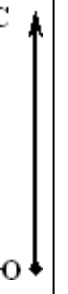
Масштаб 1:1 500

Используемые условные знаки и обозначения:

- условные обозначения представлены на листе № 1



Лист 3



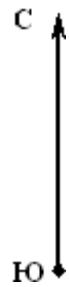
Масштаб 1:1 500

Используемые условные знаки и обозначения:

- условные обозначения представлены на листе № 1



Лист 4



МО Астраханская область  
Ахтубинский р-н  
с. Болжуны

30:01:020202



Масштаб 1:1 500

Используемые условные знаки и обозначения:

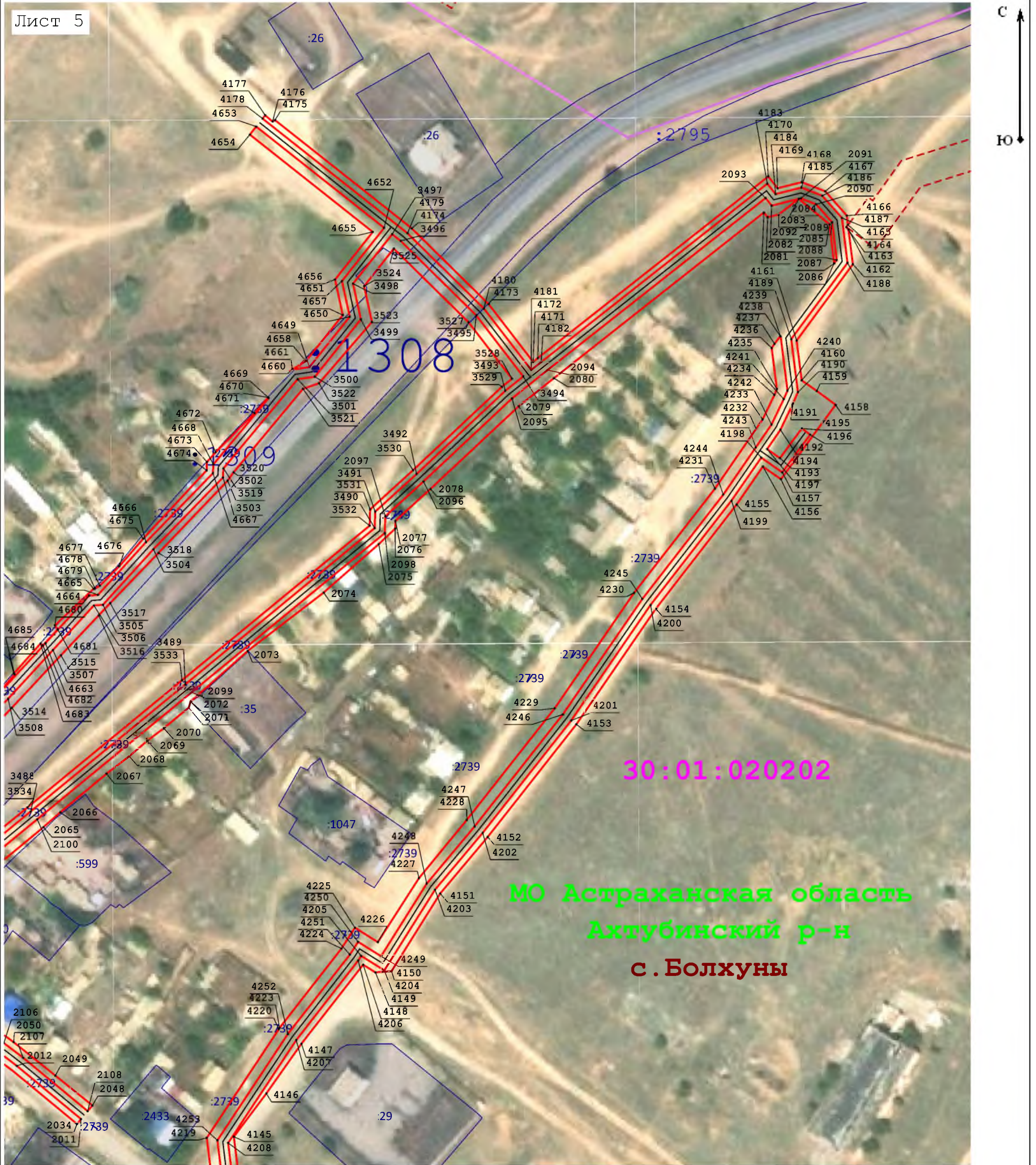
- условные обозначения представлены на листе № 1



Раздел 4

Схема расположения границ публичного сервитута

Лист 5



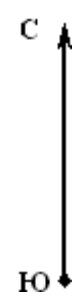
Масштаб 1:1 500

Используемые условные знаки и обозначения:

- условные обозначения представлены на листе № 1



Лист 6



МО Астраханская область  
Ахтубинский р-н  
с. Болжуны

30:01:020202



Масштаб 1:1 500

Используемые условные знаки и обозначения:

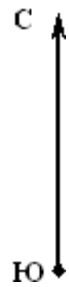
- условные обозначения представлены на листе № 1



Раздел 4

Лист 7

МО Астраханская область  
Ахтубинский р-н  
с. Болжуны  
30:01:020202



Масштаб 1:1 500

Используемые условные знаки и обозначения:

- условные обозначения представлены на листе № 1



Раздел 4

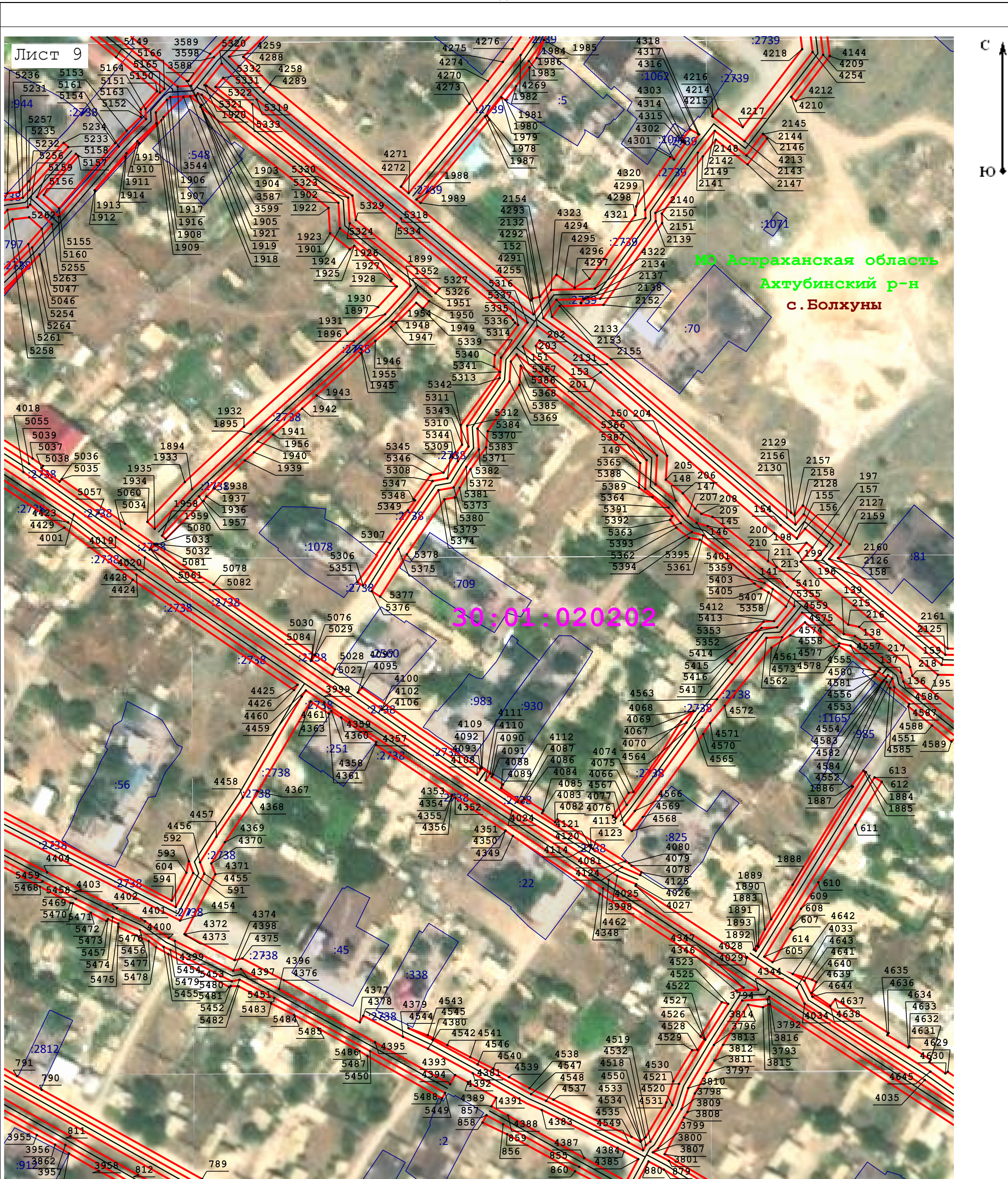


Используемые условные знаки и обозначения:

- условные обозначения представлены на листе № 1



Раздел 4



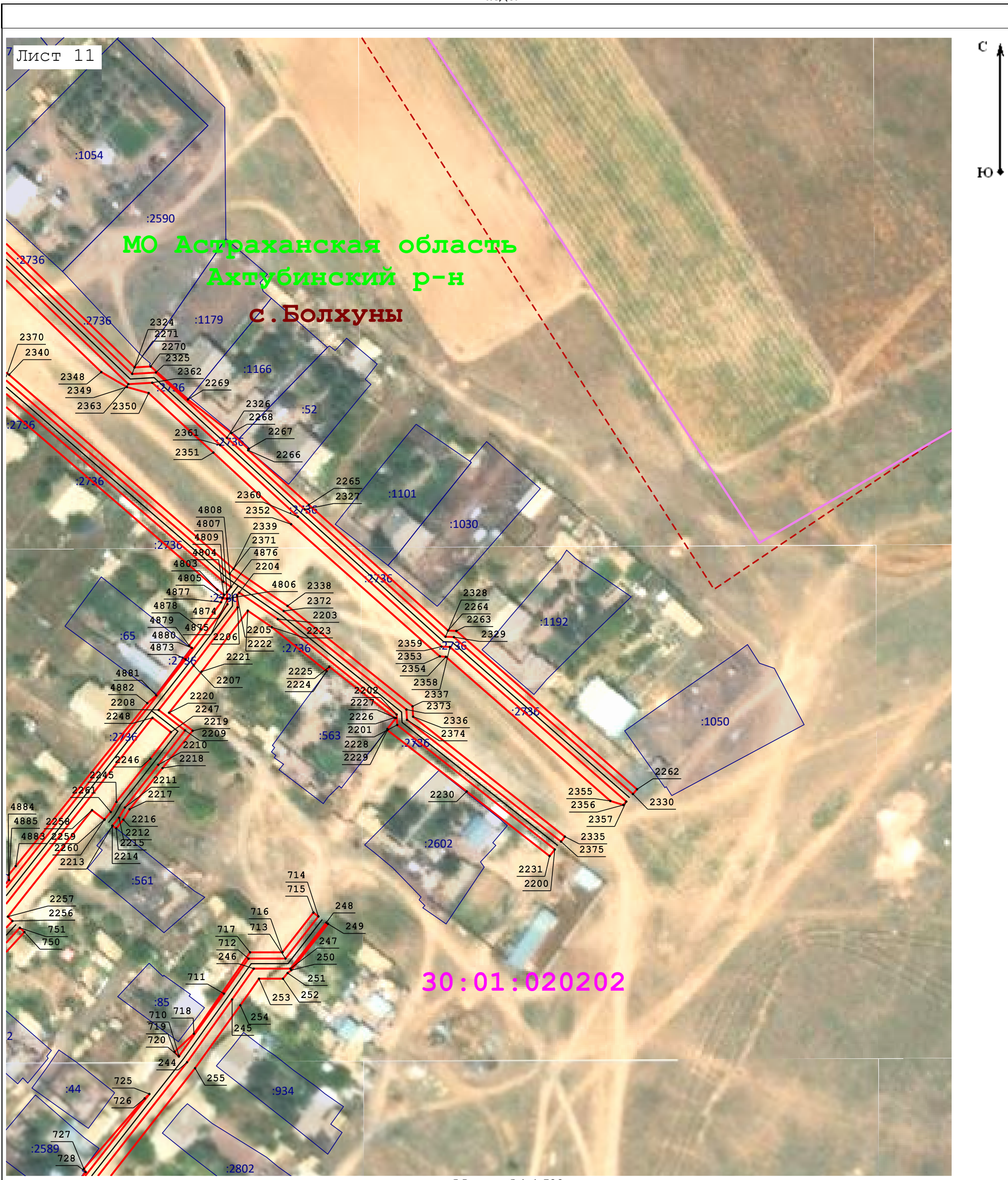
Используемые условные знаки и обозначения:

- условные обозначения представлены на листе № 1









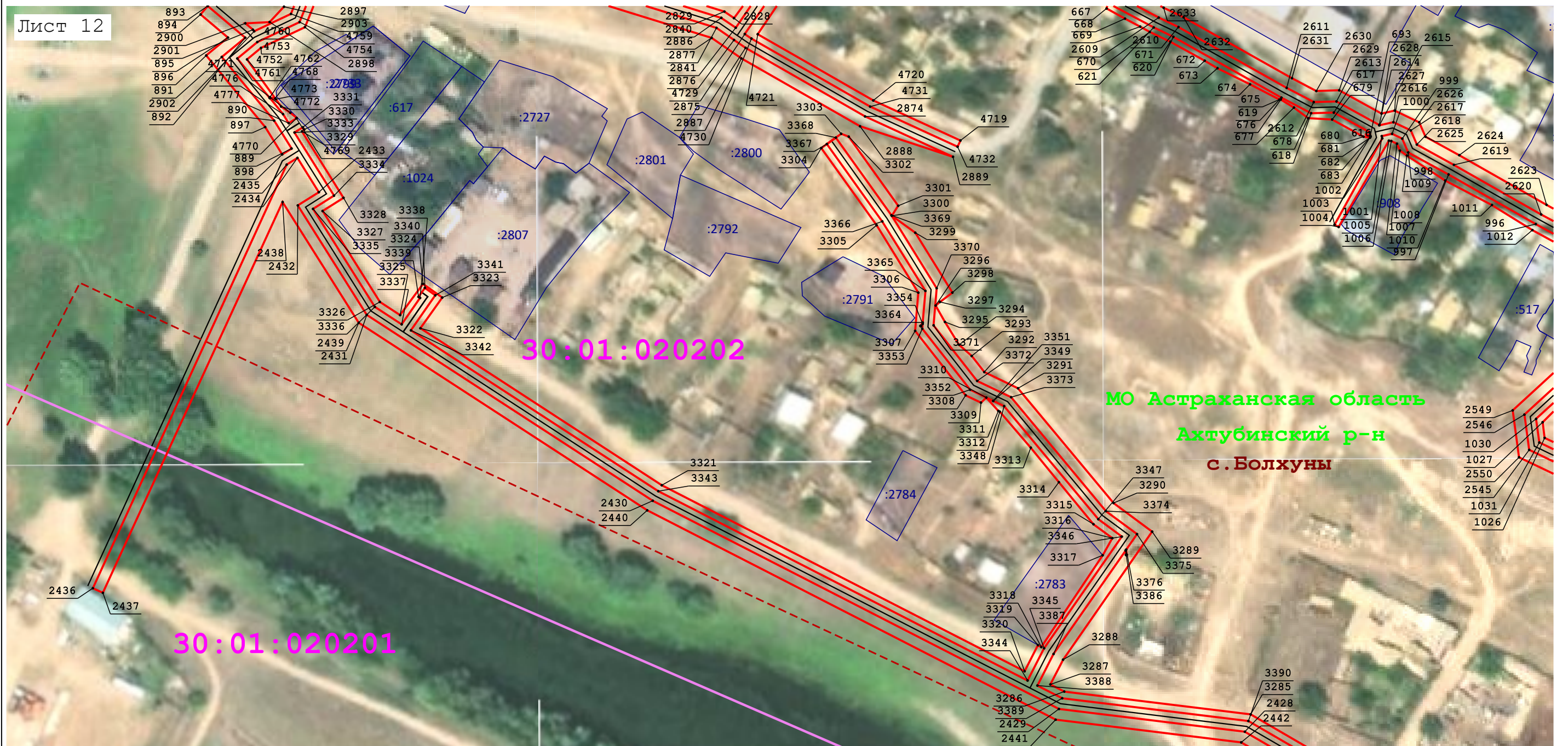
**Используемые условные знаки и обозначения:**

- условные обозначения представлены на листе № 1



Раздел 4

Лист 12



Масштаб 1:1 500

Используемые условные знаки и обозначения:

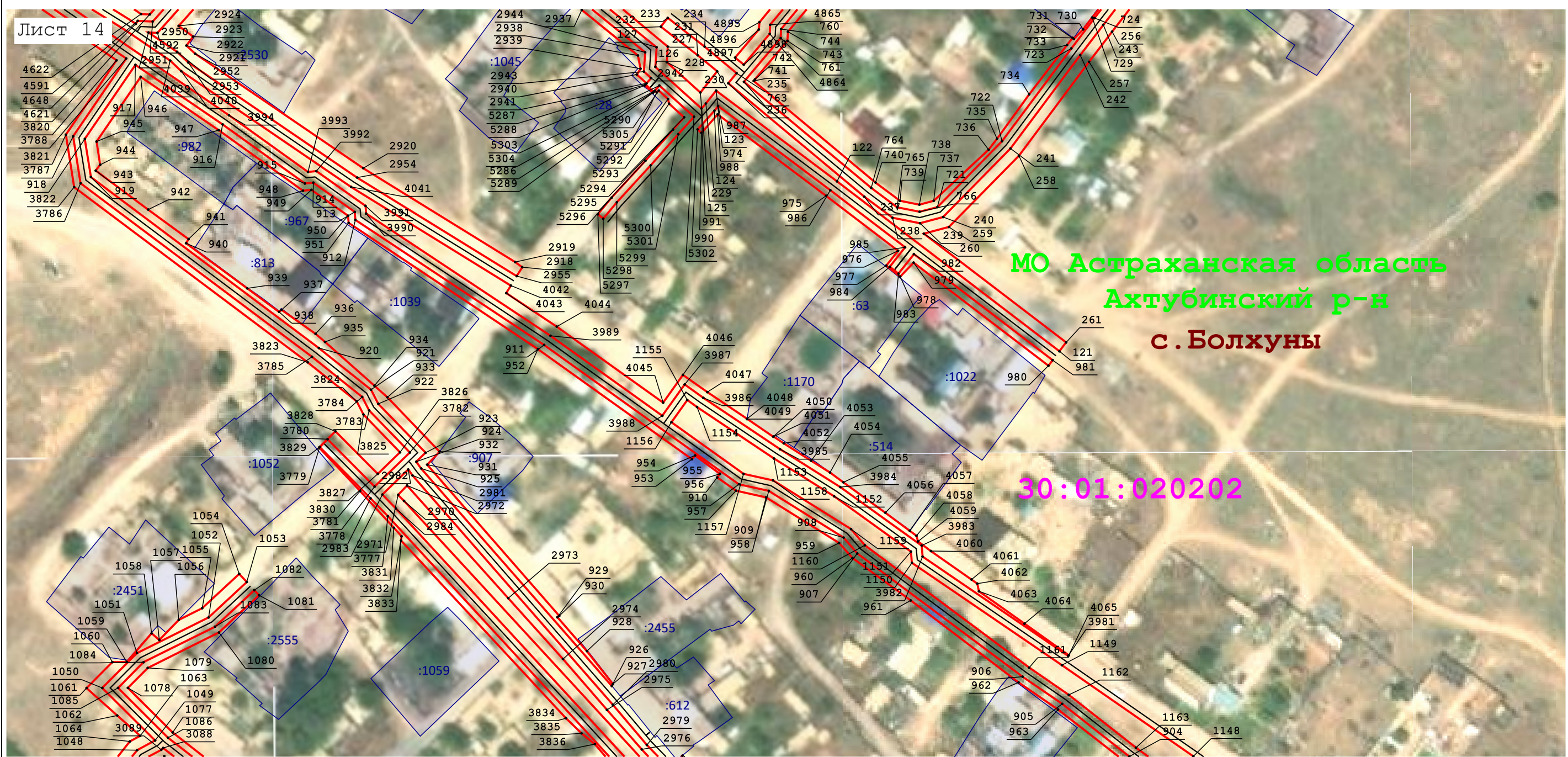
- условные обозначения представлены на листе № 1







Раздел 4



Используемые условные знаки и обозначения:

- условные обозначения представлены на листе № 1

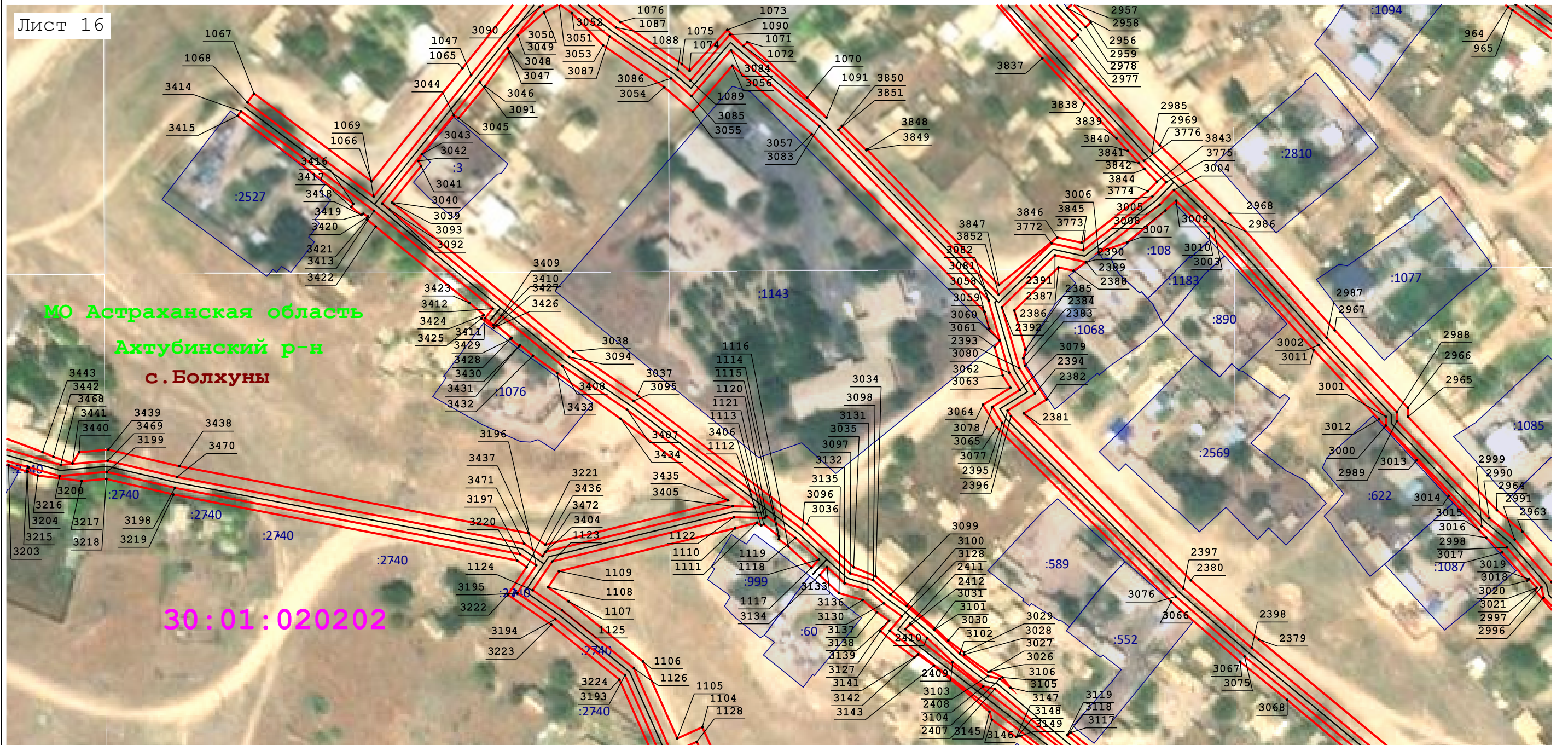






Раздел 4

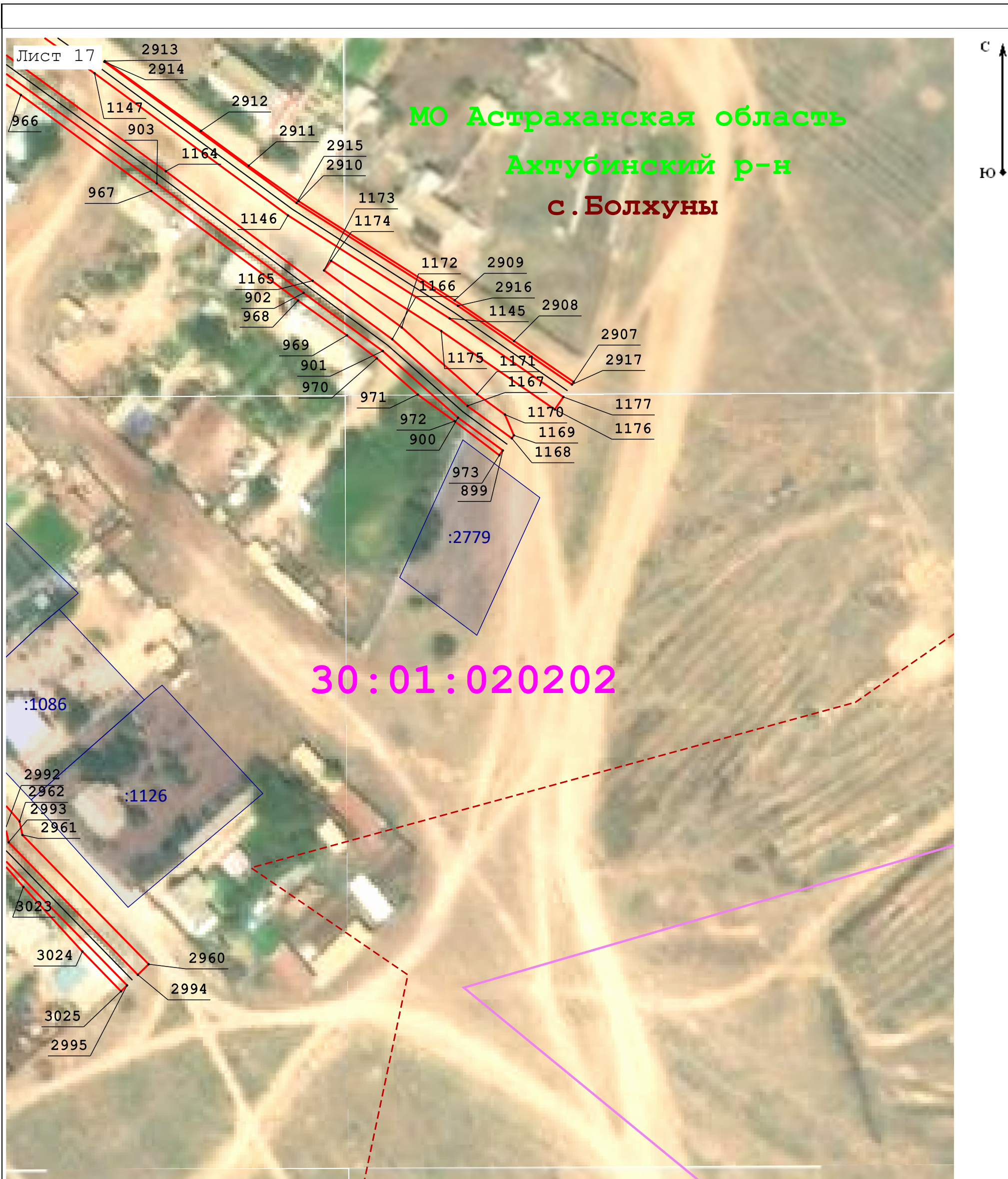
Лист 16



Используемые условные знаки и обозначения:

- условные обозначения представлены на листе № 1





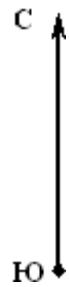
Масштаб 1:1 000

**Используемые условные знаки и обозначения:**

- условные обозначения представлены на листе № 1







Масштаб 1:1 500

**Используемые условные знаки и обозначения:**

- условные обозначения представлены на листе № 1